

**崇明区农村公路建设规划
(2018-2022 年)
中期调整**

上海市崇明区交通委员会

上海市市政规划设计研究院有限公司

2021 年 11 月

崇明区农村公路建设规划 (2018-2022 年) 中期调整

总经理： 黄进堂

分管副总经理： 刘俊

总（副总）工程师： 史艳华

部门负责人： 方林

项目负责人： 严文洁

城乡规划乙级：[沪]城规编第（142024）

上海市崇明区交通委员会

上海市市政规划设计研究院有限公司

2021 年 11 月

目录

第一章 概 述.....	- 1 -
1.1 规划修编背景	- 1 -
1.2 规划对象、范围和年限.....	- 2 -
1.2.1 规划对象.....	- 2 -
1.2.2 规划范围.....	- 3 -
1.2.3 规划年限.....	- 3 -
1.3 研究思路	- 3 -
1.4 规划依据	- 4 -
1.5 主要结论	- 5 -
1.5.1 布局方案.....	- 5 -
1.5.2 五年建设项目	- 5 -
第二章 经济社会及交通发展现状	- 7 -
2.1 地理位置及社会发展概况.....	- 7 -
2.1.1 地理位置.....	- 7 -
2.1.2 社会及经济发展情况.....	- 7 -
2.2 农村公路发展现状.....	- 8 -
2.2.1 规模密度.....	- 8 -

2.2.2	等级结构.....	- 8 -
2.2.3	路面宽度.....	- 9 -
2.2.4	网络布局.....	- 9 -
2.3	综合评价及问题分析.....	- 10 -
2.3.1	道路总体服务质量较低.....	- 10 -
2.3.2	路网布局有待完善.....	- 10 -
2.3.3	乡村道建设养护标准有所差异.....	- 11 -
第三章	相关规划解读及趋势展望.....	- 12 -
3.1	区域相关解读.....	- 12 -
3.1.1	长江三角洲区域一体化发展规划纲要.....	- 12 -
3.1.2	崇明区总体规划.....	- 14 -
3.1.3	崇明区城乡空间优化“十四五”规划.....	- 17 -
3.2	交通相关规划解读.....	- 18 -
3.2.1	崇明区骨干路网深化规划研究（2020）....	- 18 -
3.2.2	上海市省道网规划修编（2015-2030）.....	- 21 -
3.3	趋势展望.....	- 23 -
3.3.1	优化路网结构，提高便捷程度.....	- 24 -
3.3.2	服务重大项目，提升道路能级.....	- 24 -

3.3.3 打造慢行公路，突出绿色生态	24 -
第四章 上一轮建设规划执行情况	25 -
4.1 上一轮建设规划概述	25 -
4.2 上一轮建设规划执行情况	25 -
4.2.1 新建项目	26 -
4.2.2 改建项目	26 -
4.2.3 提档升级项目	27 -
4.3 上一轮建设规划执行过程中存在的问题	27 -
第五章 布局方案	29 -
5.1 规划目标	29 -
5.2 布局方案	30 -
第六章 重点任务和建设项目调整	32 -
6.1 建设规模预测	32 -
6.2 本轮重点任务	33 -
6.3 本轮建设项目调整建议	36 -
6.3.1 新建项目调整建议	36 -
6.3.2 改建项目调整建议	36 -
6.3.3 提档升级项目调整建议	36 -
6.3.4 废除项目调整建议	37 -

6.3.5 全部项目	- 37 -
第七章 方案评价	- 39 -
7.1 农村公路网总体评价	- 39 -
7.2 农村公路网布局评价	- 39 -
7.3 农村公路网技术等级	- 40 -
7.4 农村公路网服务水平	- 40 -
第八章 保障措施	- 41 -
8.1 明确各级政府职责、权限和义务，分工协调	- 41 -
8.2 加大政府投入，广开资金渠道	- 41 -
8.3 加强考核评比，落实责任	- 41 -

附表

- 1、县道规划布局修编表
- 2、县道规划布局调整表
- 3、乡、村道规划布局修编表
- 4、乡、村道规划布局调整表
- 5、县道建设项目修编实施计划表
- 6、乡、村道建设项目修编实施计划表

附图

- 1、农村公路现状布局图

2、农村公路规划布局修编图

3、县道规划布局修编图

4、乡、村道规划布局修编图

5、县道建设项目修编图

6、乡、村道建设项目修编图

附件

1、规划意见征询单

第一章 概 述

1.1 规划修编背景

2018 年，中共中央国务院发布《关于实施乡村振兴战略的意见》，上海市交通委发布了《关于印发上海市农村公路建设规划编制工作方案的通知》。为响应国家和上海市的要求，崇明区编制完成了《崇明区农村公路建设规划（2018-2022）》，对农村公路发展提出了更高的要求。

为实现崇明区农村公路质的飞跃，建设规划安排的农村公路建设项目体量较大，时间紧，任务重，实施难度大。规划实施期间，推进项目受相关配套政策和突发疫情环境等因素影响，财政经费缩紧，农村公路建设任务面临巨大挑战。

同时，2021 年跨入“十四五”，崇明区外部条件有了新变化，内生发展有了新动力。一是交通条件有新变化，北沿江高铁登岛，崇明区进入高铁时代，同时轨交崇明线拉近崇明与上海城区的距离；二是产业发展有新动向，长三角一体化发展纲要为发展提供新动向，花博会为崇明发展提供新动能；三是农民集中居住有新思路，从乡镇自我平衡调整为全区统筹。

其次，崇明区紧跟长三角一体化战略新形势，组织在编《崇明区城乡空间优化“十四五”规划》，研究在区 35 总规城镇圈规划的基础上，优化城镇开发边界，划定六大发展片区。规划以片区为单位而不是乡镇为单位，农村公路基础设施在片区层面进行

重新统筹。

再者，崇明区不断调整完善区骨干路网，完成《崇明区骨干路网深化规划研究（2020）》，对规划路网框架有了新的设想。为配合农村公路新的路网结构，结合崇明区农村公路实际推进情况，迫切需要对原建设规划进行适当调整，以适应崇明区新的发展需要，有效指导下一阶段开展工作。

1.2 规划对象、范围和年限

1.2.1 规划对象

本报告中的规划对象仍为县道、乡道和村道，与上一版农村公路建设规划的规划对象保持一致。

县道是指连接区级人民政府所在地与镇（乡）级人民政府所在地和主要商品生产、集散地之间的公路，或部分连接镇（乡）与镇（乡）之间、镇（乡）与外部公路网之间的公路，或除国道、省道以外的区际间公路。

乡道是指连接镇（乡）人民政府所在地与其所辖建制村之间的公路，或部分连接建制村与建制村之间、建制村与外部公路网之间的主要公路，或除县道及县道以上等级公路以外镇（乡）与镇（乡）之间、镇（乡）与外部公路网之间的公路。

村道是指除乡道及乡道以上等级公路以外连接建制村与建制村之间、建制村与外部公路网之间的公路，不包括建制村内主要道路、次要道路及入户路。

1.2.2 规划范围

本次规划范围主要为崇明区行政辖区范围，包含崇明岛（上海行政辖区范围部分）、长兴岛和横沙岛，共 1413 平方公里。

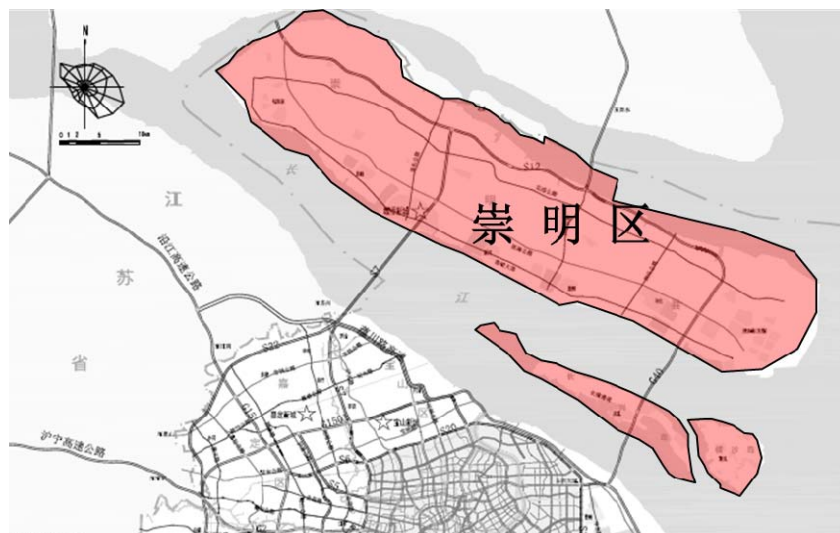


图 1.2-1 崇明区行政区位图

1.2.3 规划年限

原布局规划年限：远期。

原建设规划年限：2018~2022 年。

评价年限：2020 年。

1.3 研究思路

以新规划的骨干路网为立足点，以上一版农村公路建设规划为基础，结合崇明区的财力物力，调整崇明区农村公路远期规划布局和近期建设任务。

1.4 规划依据

- 1) 《中华人民共和国公路法》（2017年修订版）
- 2) 《公路网规划编制办法》（交通部2010年）
- 3) 《公路工程技术标准》（JTG B01-2014）
- 4) 《公路路线设计规范》（JTG D20-2017）
- 5) 《关于贯彻<中共中央、国务院关于实施乡村振兴战略的意见>的实施意见》（2018年）
- 6) 《上海市农村公路建设规划（2018-2022年）编制指导意见》（2018年）
- 7) 《上海市城市总体规划（2017-2035年）》（2018年）
- 8) 《上海市骨干道路网深化规划》（2020年）
- 9) 《上海市国省道布局规划（2011-2020）》（2011年）
- 10) 《上海市省道网规划调整报告（2015-2030年）》（2015年）
- 11) 上海市人民政府办公厅省道网规划调整批复（沪府办秘市（2015）010215）
- 12) 《上海市崇明区总体规划暨土地利用总体规划（2017-2035）》
- 13) 《崇明区骨干路网深化规划研究》
- 14) 《上海市崇明区县道布局规划（2014-2020）》
- 15) 其他相关规划、规范等

1.5 主要结论

1.5.1 布局方案

县道

规划县道总里程 639.3 公里，包含主要县道 337.6 公里，次要县道 301.7 公里，较原规划增加 32.3 公里。

乡村道

规划乡村道总里程 2566.8 公里，较原规划减少 41.5 公里。其中，乡道 2073.9 公里，较原规划减少 42.1 公里；村道 492.9 公里，较原规划增加 0.6 公里。

表 1.5-1 农村公路里程变化情况表

类别	里程规模（公里）		
	2017 年	2020 年	本次规划
县道	459.9	500.9	639.3
乡道	2260.9	1983.5	2073.9
村道	485.9	384.9	492.9
合计	3206.7	2869.3	3206.1

1.5.2 五年建设项目

经评估调整，五年建设计划实施项目数量有一定规模下降，调整后建设项目总计为 166 个，比原建设规划减少 210 个，下降幅度 55.9%；总里程 386.2 公里，比原建设规划减少 380.6 公里，下降幅度 49.6%；总投资 11.3 亿元，比原建设规划减少 14.6 亿元，下降幅度 56.4%。

表 1.5-2 调整 2018-2022 农村公路建设项目

类别			县道	乡道	村道	合计
项目总数量（个）			13	138	15	166
	新建项目		0	2	2	4
	改建项目		0	0	0	0
	提档 升级 项目	布局规划内	13	136	13	162
		布局规划外	0	0	0	0
项目总里程（km）			43.2	314.5	28.5	386.2
新建项目			0.0	3.4	4.9	8.3
改建项目			0.0	0.0	0.0	0.0
提档 升级 项目	布局规划内	43.2	311.1	23.6	377.9	
	布局规划外	0.0	0.0	0.0	0.0	
项目总投资（亿元）			2.3	7.1	1.9	11.3
新建 项目	总投资		0.0	0.9	1.4	2.3
	工程建设投资		0.0	0.5	1.2	1.7
改建 项目	总投资		0.0	0.0	0.0	0.0
	工程建设投资		0.0	0.0	0.0	0.0
提档 升级 项目	布局 规划 内	总投资	2.3	6.1	0.5	9.0
		工程建设投资	2.3	6.1	0.5	8.9
	布局 规划 外	总投资	0.0	0.0	0.0	0.0
		工程建设投资	0.0	0.0	0.0	0.0

第二章 经济社会及交通发展现状

2.1 地理位置及社会发展概况

2.1.1 地理位置

崇明区位于中国第一大河长江“黄金水道”入海口与太平洋西岸“黄金海岸”的交汇处，是上海连接长江口以北地区的“岛桥”和“北大门”。

2.1.2 社会及经济发展情况

1. 人口与面积

截止 2020 年，崇明区户籍人口为 67.58 万，与上年相比减少 0.27 万人。崇明区行政辖区范围面积 2494.5 平方公里，其中陆域面积 1413 平方公里，包含崇明岛（上海行政辖区范围部分）、长兴岛和横沙岛。

2. 经济与产业

经济发展成效显著，经济总量增速由负转正。2020 年，全区完成增加值 381.8 亿元，可比增长 1.2%。在增加值的三次产业构成中，第一、二、三产业的比重由上年的 6.3:26.0:67.7 调整为 5.9:26.1:68.0。

2.2 农村公路发展现状

2.2.1 规模密度

1. 路网规模

对比全市农村公路总里程，崇明区农村公路里程最高，约占全市的 1/3。截至 2020 年底，总里程达到 2869.3 公里，因地块开发和道路等级等原因废弃部分农村公路，总里程较 2017 年减少 10.5%。

2. 路网密度

截至 2020 年底，全区农村公路路网密度约为 203.1 公里/百平方公里，较 2017 年底时 226.9 公里/百平方公里密度有所下降，但仍高于全市平均水平。

2.2.2 等级结构

按照行政等级，县道：乡道：村道比例为 18：69：13。按照技术等级，一级公路：二级公路：三级公路：四级公路比例为 0：6：12：82，全区农村公路技术等级系数为 3.76。

表 2.2-1 农村公路行政等级分类

	总里程（公里）	比例
县道	500.9	17.5%
乡道	1983.5	69.1%
村道	384.9	13.4%
合计	2869.3	100%

表 2.2-2 农村公路技术等级分类

	总里程（公里）	比例
一级公路	1.3	0.0%
二级公路	169.2	5.9%
三级公路	354.4	12.4%
四级公路	2344.4	81.7%
合计	2869.3	100%

2.2.3 路面宽度

全区农村公路多为单车道规模。

县道，双向 2 车道规模 409.1 公里，占 81.7%；双向 4 车道规模 75.4 公里，占 15.0%；双向 6 车道规模 16.5 公里，占 3.3%。

乡村道，单车道里程 2329.2 公里，比例达 98.3%；双向 2 车道里程 39.1 公里，比例达 1.7%。

2.2.4 网络布局

崇明区现状农村公路网整体呈现南密北疏的分布情况，和城乡发展建设情况相一致。

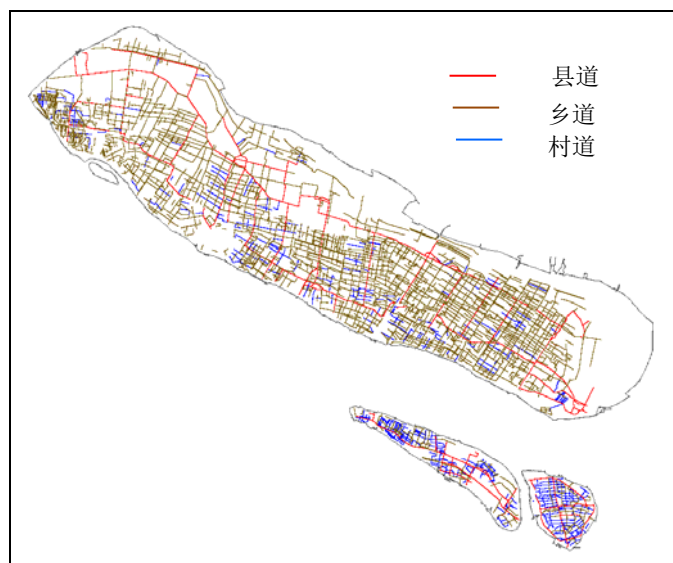


图 2.2-1 崇明区农村公路现状分布图

现状崇明区任一点至最近的县级及以上等级道路通行时间一般不超过5分钟的覆盖率约为85%；由各建制村至最近的国省干线通行时间一般不超过10分钟的覆盖率约为54%；由各建制村至其所属镇（乡）人民政府所在地通行时间一般不超过15分钟的覆盖率约为83%。由于崇明区地形条件、生态保护等因素决定，崇明区路网总体服务水平低于全市平均水平。

2.3 综合评价及问题分析

全区农村公路建设虽取得了较大的成绩，但受诸多客观条件的制约及地区差异的影响，农村公路整体建设发展水平还相对滞后，存在一些问题亟待解决。

2.3.1 道路总体服务质量较低

崇明区农村公路中大多数的道路为单车道，此外由于年久失修，还存在部分损害较为严重的路面，路况较差，同时部分桥涵标准也很低，安全事故时有发生，服务水平低，难以满足社会经济快速交流的需要，不能适应农村社会经济发展的需要，需加快予以提升改造。

2.3.2 路网布局有待完善

全区农村公路仍存在路网等级偏低、路网结构有待优化、断头路等情况，南北贯通县道明显偏少。由于自然条件、产业分布、村庄分布等条件影响，北部片区仍存在部分区域间农村公路网密度差距较大。

2.3.3 乡村道建设养护标准有所差异

农村公路主要由各镇人民政府和村委会投资建设，由于建设资金紧张和养护人力设备匮乏等原因，各乡镇建设和养护标准差距较大，资金投入也存在差异。

第三章 相关规划解读及趋势展望

3.1 区域相关解读

3.1.1 长江三角洲区域一体化发展规划纲要

规划至 2025 年，长三角一体化取得实质性进展，届时崇明外部交通条件发生改变，对崇明本身交通系统带来冲击。

协同建设一体化综合交通体系，共建轨道上的长三角：北沿江高铁，提升省级公路通达能力：崇海过江通道，合力打造世界级机场群：南通新机场。

1、北沿江高铁

规划起自上海，经崇明岛、南通至合肥，是推进长三角区域一体化的重要支撑。城桥镇设置高铁站点，崇明对外沟通方式发生改变，北沿江高铁（启东-崇明岛）段拟规划公铁两用桥，新通道将影响崇明现有路网。



图 3.1-1 北沿江高铁线位走向

2、崇海通道

向北衔接 G40、江苏省 S19，于崇明岛衔接新北沿公路，为苏中苏北地区与上海的一条联系通道。规划省级高速公路（越江大桥），预留双 6 及以上，通道过境流量的疏散及衔接需优化研究。



图 3.1-2 崇海通道线位走向

3、南通新机场

南通新机场将成为上海国际航空枢纽的重要组成部分，和上海虹桥机场、浦东机场共同组成上海航空主枢纽。公共交通主要通过北沿江高铁沟通各机场；机动车交通客流过境崇明，对崇明交通系统产生一定影响。



图 3.1-3 南通机场规划

3.1.2 崇明区总体规划

1. 发展目标

从实践国家生态文明的战略高度认识崇明生态岛建设对国家、长三角和上海的特殊价值，以生产、生活方法的转变促进崇明区发展模式的全面转型。

2. 发展规模

（1）人口规模

结合发展趋势与世界级生态岛建设要求，严格控制常住人口增长。规划至 2035 年，崇明区常住人口控制在 70 万以内。其中，崇明岛适度减少人口总量，长兴岛引导人口适度增长，横沙岛逐步减少人口总量。在常住人口的基础上预留 30% 左右作为弹性实际服务人口，确保公共服务设施和基础设施的保障能力。

（2）用地规模

根据上海集约节约用地及各区建设用地统筹的要求，规划至 2035 年崇明区建设用地总规模控制在 265 平方公里以内，其中，开发边界内城镇建设用地 126 平方公里，开发边界外 139 平方公里。

3. 空间体系

落实网络化、多中心、组团式、集约型发展要求，规划至 2035 年形成“1-7-10-20-X”的城乡体系，即 1 个核心镇镇区，7 个中心镇镇区，10 个一般镇镇区，20 个左右的小集镇社区，X 个自然村落。

4. 综合交通规划

坚持“快到慢行，减少穿行”的发展理念，倡导绿色、低碳交通出行，构建“外畅内优、高效集约、绿色生态”的综合交通体系。

（1）骨干路网

完善骨干道路网结构，提升内部交通组织能力，构建由高速公路、干线公路和一般公路组成的三级路网体系。

优化高速公路网系统，形成 2 条高速公路，主要作为进出岛交通的快速联系通道。其中，现状 1 条为 G40 沪陕高速；规划新增 1 条为 S7 沪崇高速，线路沿西线通道接入崇明城桥镇，预控向北延伸廊道；降级 1 条为 S12 崇海高速，其线位可与新北沿公路共线，预留与海门对接的过江通道。



图 3.1-4 崇明区骨干路网规划图

（2）公共交通规划

优先发展公共交通，遵循“层次清晰、模式多样、服务多元、智慧创新”的规划理念，形成由轨道城际线、局域线、常规公交三个层次构成的多元化公共交通客运体系。强化“多模式、高集约、富特色”的规划理念，构建由城际线和局域线组成的轨道交

通系统。

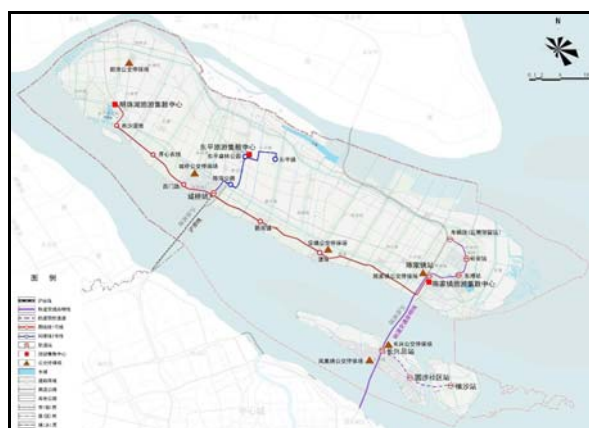


图 3.1-5 崇明区公共交通规划图

(3) 慢行交通规划

构建“环岛绿道-郊野绿道-滨河绿道-城镇绿道”四类城乡绿道，形成“三环三横十二纵、节点网络化”的慢行绿道体系。“三环”分别为崇明岛环、长兴岛环和横沙岛环，其中崇明岛环主要沿崇明大堤、北横引河建设，可承办环岛自行车赛事；“三横”为结合北沿公路、草港公路、南横引河-崇明大道的公路绿道；“十二纵”为结合南北向 12 条纵向水系建设沿河绿道；节点网络化即结合西沙、东平、陈家镇、城桥、横沙等重点地区细化绿道布局。

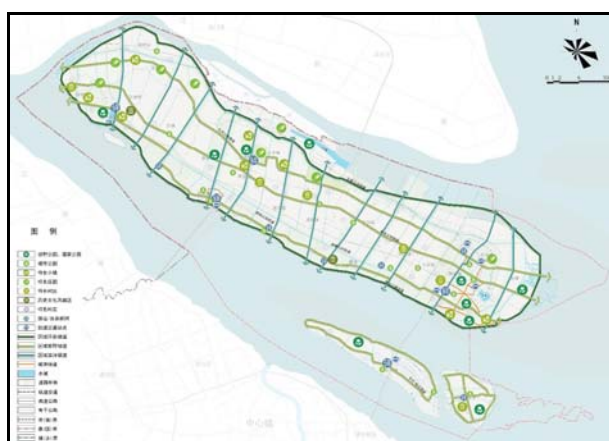


图 3.1-6 崇明区慢行与绿道系统规划图

3.1.3 崇明区城乡空间优化“十四五”规划

1、城镇空间优化

划定六大发展片区，优化城镇开发边界。在区 2035 总规城镇圈规划的基础上，进一步梳理形成六大发展片区，分别是城桥片区、堡镇片区、明珠湖片区、陈家镇片区、北部片区、长横片区。



图 3.1-7 崇明区六大发展片区

2、乡村空间优化

(1) 居住空间

继续推进农民宅基地减量，有序推进城桥镇、陈家镇等区域的农民集中居住实物安置。“十四五”期间，计划撤并农村居民点 9%，实物安置 2 万户，宅基地减量 10 平方公里。

使干线道路衔接更顺畅。规划形成“三横八纵”主要干线网络、“三横十二纵+局部方格网”次要干线网络格局。规划骨干路网总里程 973 公里（不含环岛景观道为 859 公里），路网密度 0.77 公里/平方公里（不含环岛景观道为 0.68 公里/平方公里），基本与崇明总规路网密度（0.78 公里/平方公里）持平。路网级配为高速公路：主要干线：次要干线=0.23:0.26:0.48。

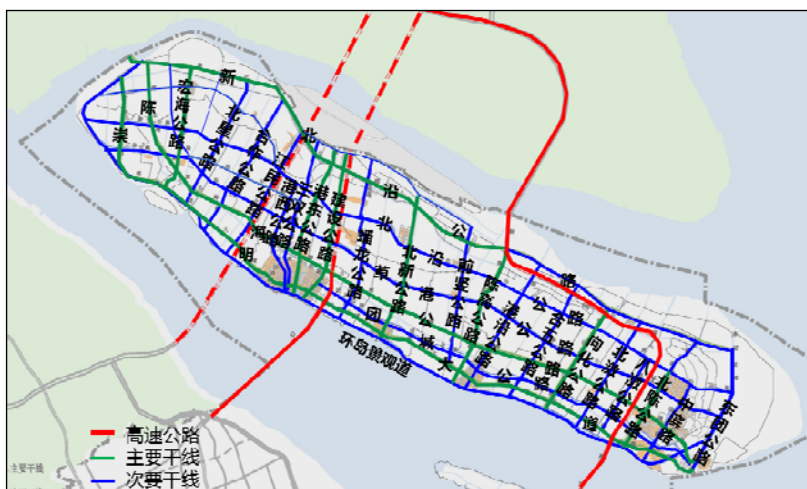


图 3.2-1 骨干路网规划图

1、主要干线

主要干线是崇明路网结构的主骨架，是承担区域对外主要联系、区域内部快捷联系的通道，是推动和响应区域结构演化的主要脉络。结合崇明“三区、两带”的空间结构，本次规划形成“三横八纵”格局，主要干线总里程 329 公里。

三横：新北沿公路、陈海公路、崇明大道。

八纵：宏海公路、合作公路、港东公路、建设公路、北新公路、陈高公路、向化公路、北陈公路。

本次规划提升崇明大道（环岛景观道共线段以西）、合作公路为主要干线；同时规划宏海公路北延伸至新北沿公路，向化公路南延伸至环岛景观道。

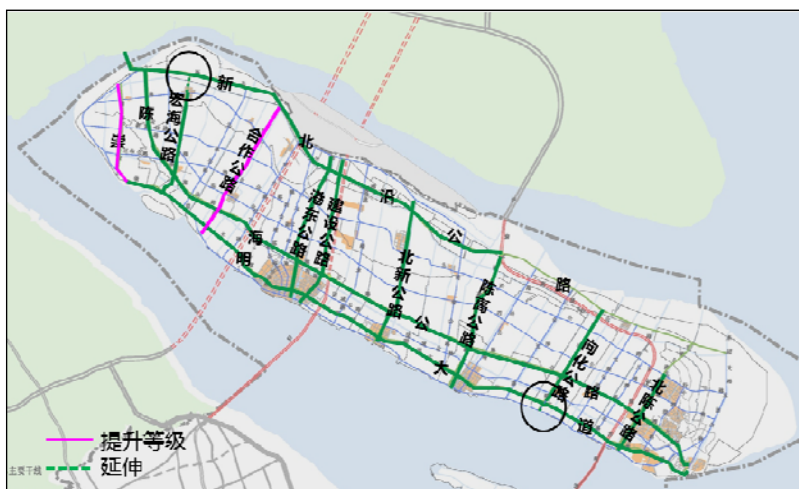


图 3.2-2 主要干线与崇明总规对比图

2、次要干线

次要干线主要为崇明内部交通服务，规划为主要干线的辅助及疏散通道。本次规划形成“三横十二纵”加局部方格网格局，次要干线总里程 603 公里（含环岛景观道，长 114 公里）。

三横：北沿公路、草港公路、团城公路-陈南公路。

十三纵：北星公路、江民公路、港西公路、三双公路、蟠龙公路、前竖公路、港沿公路、合五公路、北漉公路、八漉公路、中滨路、东团公路。

局部方格网：港合公路、北湖公路、海平公路。

相比崇明 2035 总规，规划提升陈南公路为次要干线，同时延伸团城公路与陈南公路相接，规划北沿公路西延伸至环岛景观道，北漉公路北延伸至新北沿公路、南延伸至环岛景观道。同时降级总规中部分短距离次要干线，包括绿华西路、长征公路、明珠湖大道、东风公路、东瑞路、北沿公路局部共 6 段。

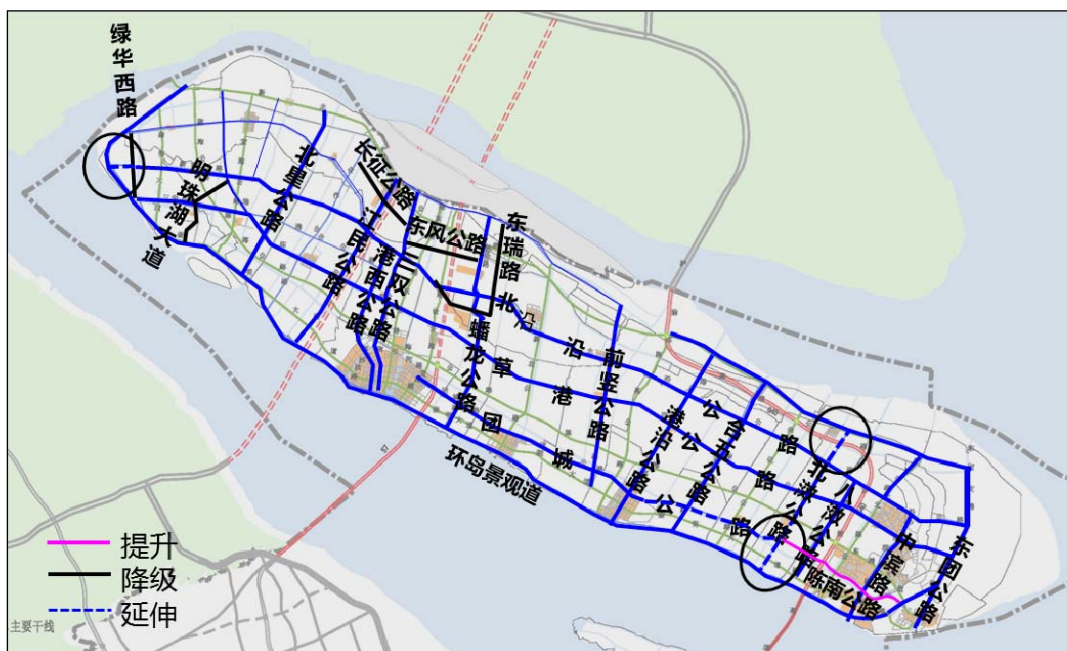


图 3.2-3 次要干线与崇明总规对比图

3.2.2 上海市省道网规划修编（2015-2030）

1、总体规模

2030 年上海市规划国省干线公路总里程为 2972km，其中国道 782.7km，省道 2189.2km。国道中国家高速公路 482.7km，普通国道 300km；省道中高、快速省道 716.2km，普通省道 1473km。

2、崇明区规划布局方案

崇明区共规划国省道总里程 399.5km，共规划国省道 9 条，其中高速国道 1 条，为 G40 沪陕高速公路；规划省道 8 条：其中高速省道 2 条：S7 沪崇高速和 S12 崇海高速；普通省道 6 条：包括东西向的北沿公路-花博大道-北沿公路、陈海公路-东滩大道、崇明大道，以及南北向的港东公路、陈高公路、向化公路。国省干线公路在崇明区内大致形成“四横五纵”的方格网状路网，是区域对外出行的重要通道，也是同其他区进行联系的主要通道。

表 3.2-1 崇明区国道省道规划明细表

类别	序号	公路路名	起讫地址	里程 (km)	备注
国道	1	G40 沪陕高速	G1501 - 崇启大桥	56.3	
省道	1	S7 沪崇高速	区界—S12 高速	29.1	
	2	S12 崇海高速	崇启大桥 - 崇海通道	46.6	
	3	陈海公路 - 东滩大道	新北沿公路 - 崇旺路	74.5	
	4	北沿公路-花博大道-北沿公路	崇明大道 - 崇旺路	75.6	
	5	向化公路	G40 - 崇明大道	12.6	
	6	陈高公路	崇启大桥 - 堡镇	14.2	
	7	港东公路	崇明大道 - 市界	16.6	
	8	崇明生态大道	陈海公路 - 崇旺路	74.0	含与崇明环岛景观道共线段
合计		-	-	399.5	



图 3.2-4 崇明区国道省道规划布局图

3. 国道省道布局规划调整

根据《上海市省道网规划修编报告（2015-2030年）》，并结合《上海市崇明区总体规划暨土地利用总体规划（2017-2035）》，

新增新北沿公路为省道，取消 S12 崇海高速、以及 S7 沪崇高速（陈海大道-S12）段。

崇明生态大道与崇明环岛景观道共线段，目前未按规划省道崇明生态大道实施到位，经管理部门同意后，以“崇西公路”纳入县道管理。

表 3.2-2 国省道布局规划规模（单位 km）

类别	序号	公路路名	起讫地址	里程 (km)	备注
国道	1	G40 沪陕高速	G1501 - 崇启大桥	56.3	
省道	1	S7 沪崇高速	区界 - 陈海公路	19.7	
	2	S12 崇海高速	崇启大桥 - 崇海通道	46.6	
	3	陈海公路 - 东滩大道	新北沿公路 - 崇旺路	74.5	
	4	北沿公路	崇明大道 - 崇旺路	75.6	
	5	向化公路	G40 - 崇明大道	12.6	
	6	陈高公路	崇启大桥 - 堡镇	14.2	
	7	港东公路	崇明大道 - 市界	16.6	
	8	崇明大道	陈海公路 - 崇旺路	74.0	与崇明环岛景观道共线段，暂未按规划省道实施到位，经管理部门同意后，以“崇西公路”纳入县道管理。
	9	星村公路 - 新北沿公路	陈海公路 - 东团支路	73.1	
	合计	-	-	463.2	

3.3 趋势展望

新一轮市总规提出了要全面完善农村骨干基础设施和公共服务设施的要求；崇明区总规提出构建“外畅内优、高效集约、绿色生态”的综合交通体系，倡导慢行交通，构建具有特色的慢行交通系统。未来崇明区农村公路将重点发展以下几方面：

3.3.1 优化路网结构，提高便捷程度

崇明区将形成以县道为局域骨干、乡村公路为基础的干支相连、布局合理的农村公路网，提高区域内部及对外交通联系。

3.3.2 服务重大项目，提升道路能级

通过新改建和提档升级专项工程提升道路质量和道路通行能力，重点推进“花博会”、“精品村”、“美丽乡村加强版”等重大项目配套农村公路的建设，提升农村公路服务能级。

3.3.3 打造慢行公路，突出绿色生态

紧密结合崇明“世界级生态岛”建设理念，打造具有特色的慢行道路，倡导绿色低碳出行，强化公路与生态景观功能的有机融合。

第四章 上一轮建设规划执行情况

4.1 上一轮建设规划概述

1、新建项目

原农村公路建设规划（2018-2022）计划新建 107.3 公里（县道 4.8 公里，乡村道 102.5 公里），总投资 82132.52 万元（县道 64295.00 万元，乡村道 17837.52 万元）。

2、改建项目

原农村公路建设规划（2018-2022）计划改建 72.8 公里（县道 35.6 公里，乡村道 37.2 公里），总投资 26238.74 万元（县道 21121.34 万元，乡村道 5117.40 万元）。

3、提档升级项目

原农村公路建设规划（2018-2022）计划提档升级项目 586.7 公里，总投资 151161.31 万元。

4.2 上一轮建设规划执行情况

原农村公路建设规划执行以来，崇明区农村公路基础设施建设进一步得到提升。预计至 2020 年，崇明区共建设农村公路项目 296.2 公里，投资 8.8 亿元，总量上完成原建设规划相应阶段既定目标。

因部分农村公路损坏程度和改造迫切程度，具体建设项目进

行了一定幅度的调整。建设项目类型多以提档升级项目为主，投入少，见效快；新建项目为辅，弥补显著短板。

表 4.2-1 建设规划执行情况表

年份	规划里程(km)	实际里程(km)	完成比例	规划投资(万元)	实际投资(万元)	完成比例	实际里程计划内(km)	实际投资(万元)计划内
2018	54.7	80.8	147.8%	35569.4	14513.9	40.8%	19.7	3581.1
2019	65.1	84.7	130.1%	14679.0	16522.2	112.6%	35.6	7137.6
2020	24.5	130.7	533.3%	9106.3	57303.4	629.3%	57.2	29988.7
合计	144.3	296.2	205.3%	59354.7	88339.4	148.8%	112.5	40707.4

4.2.1 新建项目

崇明区农村公路建设任务重，困难多，新建项目推进相对滞后。至2020年末，建设总里程8.3公里，占原规划里程25.5%，项目投资2.3亿元，超原规划阶段目标。

表 4.2-2 新建项目执行情况表

年份	规划里程(km)	实际里程(km)	完成比例	规划投资(万元)	实际投资(万元)	完成比例	实际里程计划内(km)	实际投资(万元)计划内
2018	3	0	0%	8295	0	0%	0	0
2019	29.6	0	0%	6718.2	0	0%	0	0
2020	0	8.3	-	0	23464.7	-	7.1	21007.7
合计	32.6	8.3	25.5%	15013.2	23464.7	156.3%	7.1	21007.7

4.2.2 改建项目

因发展环境变化，部分建设项目有所调整，2018-2020年期间，崇明区没有改建农村公路。

表 4.2-3 改建项目执行情况表

年份	规划里程 (km)	实际里程 (km)	完成比例	规划投资(万元)	实际投资(万元)	完成比例	实际里程计划内(km)	实际投资(万元)计划内
2018	30.6	0.0	0.0%	16978	0.0	0.0%	0.0	0.0
2019	4.8	0.0	0.0%	1540.6	0.0	0.0%	0.0	0.0
2020	6.8	0.0	0.0%	4100	0.0	0.0%	0.0	0.0
合计	42.2	0.0	0.0%	22618.6	0.0	0.0%	0.0	0.0

4.2.3 提档升级项目

结合崇明区农村公路发展实际能力和重点需求，2018-2020年提档升级项目稳步推进，但关注重点从现状道路的改建扩容转移至现有路面的修复维护。崇明区完成提档升级项目总里程287.9公里，总投资6.5亿元。

表 4.2-4 提档升级项目执行情况表

年份	规划里程 (km)	实际里程 (km)	完成比例	规划投资(万元)	实际投资(万元)	完成比例	实际里程计划内(km)	实际投资(万元)计划内
2018	21.1	80.8	383.1%	10296.4	14513.9	141.0%	19.7	3581.1
2019	30.7	84.7	275.9%	6420.2	16522.2	257.3%	35.6	7137.6
2020	17.7	122.4	691.4%	5006.3	33838.7	675.9%	50.1	8981.0
合计	69.5	287.9	414.2%	21722.9	64874.7	298.6%	105.4	19699.6

4.3 上一轮建设规划执行过程中存在的问题

1、资金问题是制约项目实施的主要困难。

随着疫情暴发发展，近年来经济宏观调控政策，财政形势日益紧张，资金保障难度日益明显，虽然近一年来资金政策有所调

整，但由于项目投资巨大，资金问题仍是主要的瓶颈因素。

另一方面，道路工程的前期费用大幅上升，已远超工程费本身，区对承担工程前期费用越来越感到难以支撑。

2、农村公路与土地规划的不协调延缓了项目推进。

经过多年来的建设，崇明区农村公路系统的完善有力地支撑了地区发展，但随着国家土地政策的严格执行，崇明生态岛的规划定位，公路建设用地指标落实难度不断加大。大部分公路建设项目都遇到了基本农田问题。落实建设任务目标与有限的标建设用地指标之间的矛盾，也制约了道路建设项目的推进。

3、项目办证程序冗长延缓了项目推进。

在方案相对明确的情况下，从立项到开工，需要办理的相关证照时间较长，影响项目开工建设。若规划红线未落地，需先进行道路红线专项规划的编制，协调各方意见，需要时间较长。

第五章 布局方案

5.1 规划目标

1、规划年

通过新建、改建、提档升级，打通区域内部微循环，优化农村公路路网结构，提升技术等级，完善公路配套设施，保障花博会等重大项目开展，促进区域综合交通系统的建立，适应全面建成小康社会的要求。

至 2022 年，达到：

- （1）乡村道总里程维持 2300 公里左右。
- （2）路网等级指数达到 3.6 左右。
- （3）保证相邻的建制村之间至少具有 1 条连通道路。

2、展望年

●近期（至 2025 年）

重点打造特色路，提升道路质量，充分发挥农村公路经济效益，支撑精品村、美丽乡村加强版建设，进而推动城乡建设平衡发展。

●远期（至 2035 年）

继续优化调整路网结构，形成以县道为局域骨干、乡村公路为基础的干支相连、布局合理、具有较高服务水平的农村公路网。

农村公路网规模、布局结构进一步优化，与区内市政道路、高等级公路一同形成高效、便捷、生态的区域道路网路，为崇明建设“世界级生态岛”提供有力支撑。

5.2 布局方案

1、县道布局规划

规划县道总里程 639.3 公里，包含主要县道 337.6 公里，次要县道 301.7 公里，较原规划增加 32.3 公里。

表 5.2-1 县道布局规划与现状县道规模对比（单位：公里）

规划	现状	规划新增		取消		
		新增	现状等级提升	提升国省干线	降级乡道	调整为城市道路
639.3	500.9	194.8	41.9	84.3	5.1	8.9

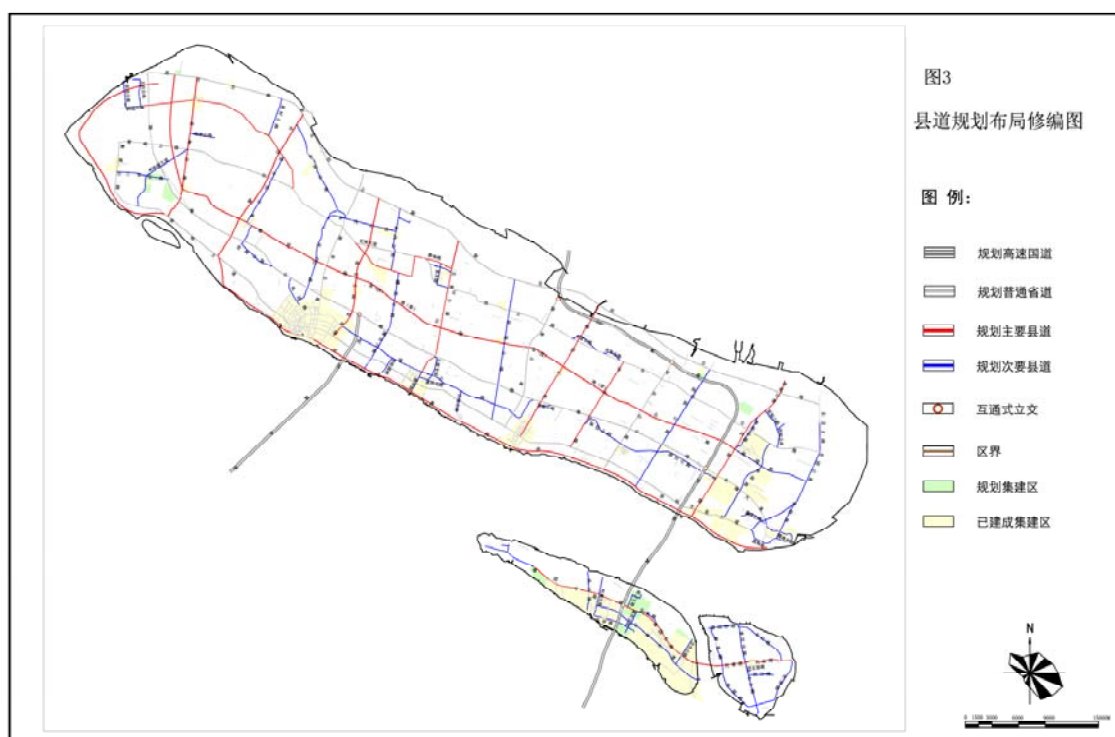


图 5.2-1 崇明区县道规划图

2、乡村道布局规划

规划乡道 2073.9 公里，村道 492.9 公里。

表 5.2-2 乡村道布局规划规模（单位：公里）

类型	规划	现状	规划新增		取消		
			新增	县道降级	废除	提升县道	调整为城市道路
乡道	2073.9	1983.5	296.8	5.1	160.9	41.9	8.6
村道	492.9	384.9	189.7	0	76.1	0	5.6

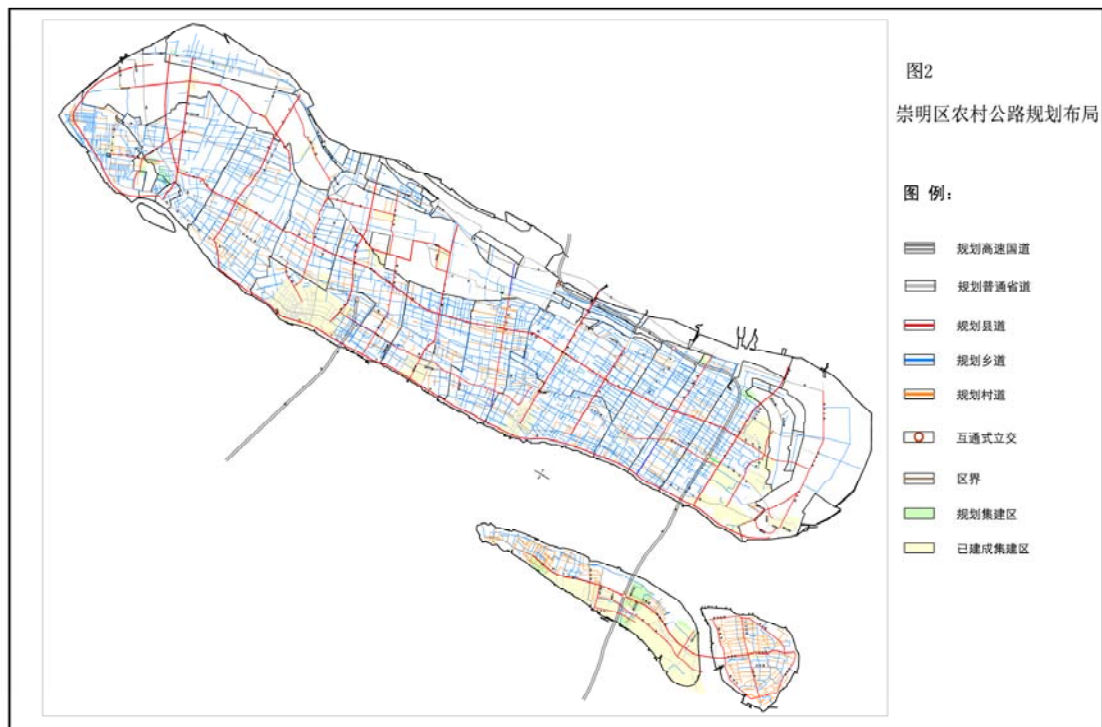


图 5.2-2 崇明区农村公路规划图

第六章 重点任务和建设项目调整

6.1 建设规模预测

1、县道

（1）结构类比法

至 2022 年，崇明区县道将与国省干线公路形成布局均衡、结构合理的方格网状路网。农村地区的长距离出行，首先是通过村道和乡道到达上级公路。与乡村道直接连通的上级公路包括：国省干线公路中的二级公路、国省干线公路的辅道和县道。崇明区的乡道和村道以三、四级公路为主，行程车速约在 30 公里/小时左右。以这个速度计算，要实现“任一点至最近的县级及以上等级道路通行时间一般不超过 5 分钟”的服务目标，在村道和乡道上的行驶距离不宜超过 2.5 公里，即与乡道连通的上级公路的道路间距应在 5 公里左右，换算为道路总里程约为 550~650 公里。扣除国省干线，县道总里程约为 350~450 公里。

（2）连通度法

崇明区有 18 个乡镇，3 个重要旅游景区，6 处主题公园，3 处长途客运枢纽，共 30 个重要节点。考虑到每个镇的人口规模，每个镇至少应有两纵两横的对外通道（长兴、横沙两乡镇除外）。换算为连通度指标，重要节点的连通度宜达到 2 左右。

根据连通度指标的计算公式可得，县道与国省干线公路的路网总规模宜为 580 公里左右，扣除规划的国省干线公路，崇明区

县道总里程宜为 430 公里左右。

综合各种预测方法，以总里程 400-450 公里为 2022 年崇明区县道的规划目标。

2、乡村道

乡村道的作用，主要是联系村级节点。崇明区目前有 270 个行政村。至 2022 年，崇明区乡村道将呈方格网状结构。由于崇明区村庄居民居住较为分散，生产生活结合密切，为满足实际需求，路网连通度宜在 3-4 之间。

根据连通度指标的计算公式可得，农村公路的路网总规模宜为 3000 公里左右，扣除规划的县道，2022 年崇明区乡村道总里程宜为 2600-2700 公里间。

6.2 本轮重点任务

本次农村公路建设规划在全路网统筹研究的基础上重点考虑如下问题：

1、适应崇明区总体规划中空间用地布局、村庄布局、农业用地布局等的要求。

正在编制中的《崇明区城乡空间优化“十四五”规划》，在区 2035 总规城镇圈规划基础上，进一步梳理形成六大发展片区，分别是城桥片区、堡镇片区、明珠湖片区、陈家镇片区、北部片区、长横片区。

六大片区中重点提升城桥片区和北部片区，城桥片区统筹凝聚庙镇、港西镇、建设镇和城桥镇等中心镇，北部片区集合新村乡、新海镇和东平镇。规划以片区为单位而不是乡镇为单位，农

村公路基础设施在片区层面进行统筹。

2、提升道路总体服务质量水平，改善路况条件，为居民生产出行提供交通便利条件。

崇明区农村公路路网密度高，但路况服务水平不高。农村公路绝大多数为单车道，会车点少，且由于年久失修等问题，部分道路路面损坏较为严重，路况不佳。

因此，农村公路发展的首要任务是改善现有农村公路路况，提升服务水平。考虑到崇明区农村公路实际情况，2018-2022年建设项目重点优先关注改建和提档升级项目，其次再考虑新建项目。除新开发地块配套道路外，不再大规模新建农村公路。

3、支撑花博会、美丽乡村建设，为绿色生态乡村旅游产业链及乡村共享经济的发展提供交通保障。

通过新改建和提档升级专项工程提升道路质量和道路通行能力，重点推进东平镇“花博会”和新安村、北双村、惠民村、园艺村等“美丽乡村”等重大项目配套农村公路的建设，提升农村公路服务能级。

紧密结合崇明“世界级生态岛”建设理念，打造具有特色的慢行道路，倡导绿色低碳出行，强化公路与生态景观功能的有机融合。

4、适度超前规划重要政治、经济和交通节点的连通通道。

《长江三角洲区域一体化发展规划纲要》提出，推进长三角区域一体化的重要支撑，建设北沿江高铁、轨道交通崇明线。

北沿江高铁在城桥镇设置一处站点，重点站点配套道路，如建设江万公路和崇明大道等。轨道交通崇明线于2019年开工建

设，在崇明岛设有4个站点，重点建设北沿公路、中滨路等站点配套道路项目。

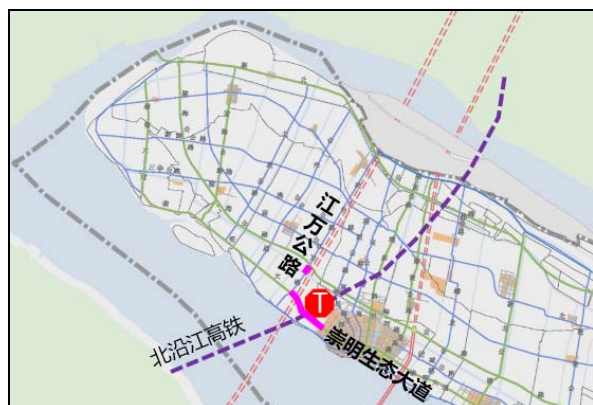


图 6.2-1 北沿江高铁分布图



图 6.2-2 轨道交通崇明线分布图

5、与江苏省启隆乡和海永镇的对接。

崇明岛不全属上海，至今南通依旧在崇明岛上有两块“飞地”，分属于启东和海门的启隆镇和海永镇。两镇在休闲旅游、农产品供给、健康养老等诸多方面，都在探索为上海做好配套，并实现自身更好发展。

三地共同携手建设上海崇明东平-江苏海永-江苏启隆城镇圈协同发展。规划崇明区与江苏省两地对接功能的公路有4条，分别为卫洲东路、鹤龙港路、新长南路、江申南路。



图 6.2-3 崇明区农村公路外省市对接布局图

6.3 本轮建设项目调整建议

同时为圆满完成 2018-2022 年期间的各项任务项目，进一步了解建设项目前期情况，对不具备建设条件的项目及时进行调整，同时增补一批研究成熟的储备项目。

6.3.1 新建项目调整建议

结合地块开发建设配套道路，经调整后，农村公路建设规划计划新建 8.3 公里(县道 0 公里,乡村道 8.3 公里),总投资 23464.7 万元。

表 6.3-1 调整 2018-2022 新建项目

年份	总里程（公里）	总投资(万元)
2018	0	0
2019	0	0
2020	8.3	23464.7
2021	0	0
2022	0	0
总计	8.3	23464.7

6.3.2 改建项目调整建议

调整后，农村公路建设规划无改建项目。

6.3.3 提档升级项目调整建议

调整后，农村公路建设规划计划提档升级 377.9 公里（县道 43.2 公里,乡村道 334.7 公里),总投资 89577.6 万元(县道 23173.0 万元,乡村道 66404.6 万元)。

表 6.3-2 调整 2018-2022 提档升级项目

年份	总里程(公里)	总投资(万元)
2018	80.8	14513.9
2019	84.7	16522.2
2020	122.4	33838.7
2021	59.0	12498.1
2022	31.0	12204.8
总计	377.9	89577.6

6.3.4 废除项目调整建议

由于部分现状农村公路路况相对较差，较农村公路的技术和服务水平要求有一定差距，因此计划在上一版农村公路规划布局中废除乡村道 71 条，总里程 77.8 公里。

6.3.5 全部项目

经调整，五年建设计划实施项目数量有一定规模下降，调整后建设项目总计为 166 个，比原建设规划减少 210 个，下降幅度 55.9%；总里程 386.2 公里，比原建设规划减少 380.6 公里，下降幅度 49.6%；总投资 11.3 亿元，比原建设规划减少 14.6 亿元，下降幅度 56.4%。

表 6.3-3 农村公路五年建设项目规模

类别		县道	乡道	村道	合计	
项目总数量(个)		13	138	15	166	
	新建项目	0	2	2	4	
	改建项目	0	0	0	0	
	提档 升级 项目	布局规划内	13	136	13	162
		布局规划外	0	0	0	0
项目总里程(km)		43.2	314.5	28.5	386.2	

类别		县道	乡道	村道	合计	
	新建项目	0.0	3.4	4.9	8.3	
	改建项目	0.0	0.0	0.0	0.0	
	提档升级项目	布局规划内	43.2	311.1	23.6	377.9
		布局规划外	0.0	0.0	0.0	0.0
项目总投资（亿元）		2.3	7.1	1.9	11.3	
新建项目	总投资	0.0	0.9	1.4	2.3	
	工程建设投资	0.0	0.5	1.2	1.7	
改建项目	总投资	0.0	0.0	0.0	0.0	
	工程建设投资	0.0	0.0	0.0	0.0	
提档升级项目	布局规划内	总投资	2.3	6.1	0.5	9.0
		工程建设投资	2.3	6.1	0.5	8.9
	布局规划外	总投资	0.0	0.0	0.0	0.0
		工程建设投资	0.0	0.0	0.0	0.0

表 6.3-4 2018-2022 农村公路建设项目较原规划调整情况

项目类别	项目数量（个）	变化幅度（个）	总里程（公里）	变化幅度（公里）	总投资（亿元）	变化幅度（亿元）
新建	4	-69	8.3	-99.0	2.3	-5.9
改建	0	-30	0.0	-72.8	0.0	-2.6
提档升级	162	-111	377.9	-208.8	9.0	-6.2
总计	166	-210	386.2	-380.6	11.4	-14.6

第七章 方案评价

7.1 农村公路网总体评价

至 2022 年，崇明区农村公路总里程达到 2869.3 公里。农村公路建设规划的实施，进一步改善了崇明区农村公路布局，优化了路网技术等级结构，提高了道路通行能力，完善了公路网微循环系统，为农村地区的生产生活提供更便捷优质的服务。

农村公路规划布局的落地，优化了路网结构，有效衔接城市道路、国省干道等高等级公路，形成层次分明、功能清晰的路网体系。

表 7.1-1 农村公路规划主要特征参数表

主要特征参数	2017 年	2020 年	2022 年	变化
路网总里程（公里）	3206.7	2869.3	2869.3	0.0
县道公路里程（公里）	459.9	500.9	500.9	0.0
乡道公路里程（公里）	2260.9	1983.5	1983.5	0.0
村道公路里程（公里）	485.9	384.9	384.9	0.0
面积密度（公里/百平方公里）	226.9	203.1	203.1	0.0
农村公路网技术等级指数	3.78	3.76	3.64	0.12

7.2 农村公路网布局评价

按照建设规划方案实施后，崇明区农村公路总里程达到 2869.3 公里，与现状保持一致。其中，县道里程达到 500.9 公里，乡道公路里程达到 1983.5 公里，村道公路里程达到 384.9 公里。农村公路网面积密度达到 203.1 公里/百平方公里，农村公路网技

术等级 3.64。

7.3 农村公路网技术等级

按照行政等级，全区农村公路中县道总里程 500.9 公里，占比 17.5%；乡道总里程 1983.5 公里，占比 69.1%；村道总里程 384.9 公里，占比 13.4%。

按照技术等级，全区农村公路中一级公路总里程为 1.3 公里，占比 0.0%；二级公路总里程为 169.2 公里，占比 5.9%；三级公路总里程为 698.7 公里，占比 24.4%；四级公路总里程为 2000.1 公里，占比 69.7%。全区农村公路技术等级系数约为 3.64。

7.4 农村公路网服务水平

2022 年现状崇明区任一点至最近的县级及以上等级道路通行时间一般不超过 5 分钟的覆盖率约为 89%；由各建制村至最近的国省干线通行时间一般不超过 10 分钟的覆盖率约为 65%；由各建制村至其所属镇（乡）人民政府所在地通行时间一般不超过 15 分钟的覆盖率约为 85%。

第八章 保障措施

8.1 明确各级政府职责、权限和义务，分工协调

对于区政府、镇政府和村委会，要明确任务，落实责任，切实加强领导工作，建立健全“领导重视、部门配合、上下协作、齐抓共管”的工作机制，形成强大的工作合力，推动建设规划的顺利实施。

8.2 加大政府投入，广开资金渠道

继续加大政府公共财政的资金投入，出台相关政策，保障政策性配套资金的足额到位；同时鼓励企业等社会力量投资、社会性捐资等方式广开资金来源。

8.3 加强考核评比，落实责任

加大对建设规划中项目建设的考核评比，按照规划进度，每年对项目实施情况进行考核，同时落实责任人，确保建设规划项目保质保量、按时完成。

一、县道规划布局修编表

序号	行政等级	道路名称	起迄点	规划技术等级	走向	红线宽度	车道规模	长度 (km)	备注 (2018版保留/2018版删除/本次新增)
主要县道小计								337.6	
1	县道	北沿公路	跃进公路-新建公路	二、三级	东西向	22-26	2	15.7	2018版保留
			北沿公路-北新公路	二、三级	东西向	32-35	2	13.9	2018版保留
2	县道	宏海公路	新北沿公路-北沿公路	三级	南北向	30	2	2.1	本次新增
			北沿公路-崇明环岛景观道	三级	南北向	30	2	11.4	2018版保留
3	县道	港庙公路	新北沿公路-宏海公路	三级	南北向	15	2	10.9	本次新增
			宏海公路-港庙公路	三级	东西向	15	2	7.6	2018版保留
			港庙公路-草港公路	三级	东西向	15	2	11.1	2018版保留
4	县道	草港公路 (四季公路)	建设公路-北陈公路	三级	东西向	15	2	41.9	2018版保留
5	县道	潘圆公路	创建港-合作公路	二级	东西向	35-50	4、6	17.0	2018版保留
6	县道	民惠路	新盟路-富民沙路	三级	东西向	60	2	2.2	2018版保留
7	县道	民东路	富民沙路-东滨路	三级	东西向	15	2	4.4	2018版保留
8	县道	崇明环岛景观道	新北沿公路-崇明大道	三级	东西向	30-40	2	114.1	2018版保留
			崇明大道-东滩						
9	县道	合作公路	新北沿公路-崇明大道	三级	南北向	15	2	15.6	2018版保留
10	县道	北新公路	新北沿公路-北沿公路	三级	南北向	30	2	4.5	本次新增
			北沿公路-团城公路	三级	南北向	30	2	8.6	2018版保留
11	县道	新申公路	团城公路-环岛景观道	二级	南北向	30	2	1.9	2018版保留
12	县道	港沿公路	新北沿公路-G40	二级	南北向	20	2	1.3	本次新增
			G40-陈海公路	二级	南北向	20	2	8.9	2018版保留
			陈海公路-环岛景观道	二级	南北向	20	2	3.8	本次新增
13	县道	合五公路	北沿公路-崇明大道	二级	南北向	18	2	10.4	2018版保留
14	县道	前裕公路	新北沿公路-北沿公路	三级	南北向	15	2	6.6	2018版保留
15	县道	北陈公路	北沿公路-崇明大道	二级	南北向	40	2、4	9.0	2018版保留
			崇明大道-环岛景观道	二级	南北向	40	2、4	0.7	本次新增
16	县道	建设公路-宝岛路	新北沿公路-崇明大道	三级	南北向	30-50	2	13.9	2018版保留

一、县道规划布局修编表

序号	行政等级	道路名称	起迄点	规划技术等级	走向	红线宽度	车道规模	长度 (km)	备注 (2018版保留/2018版删除/本次新增)
次要县道小计								301.7	
1	县道	团城公路	宝岛路-陈海公路	二级	东西向	50	4	21.3	2018版保留
2	县道	东风公路	三双公路-林风公路	三级	东西向	16	2	6.7	2018版保留
3	县道	陈衍公路	合五公路-向化公路	三级	东西向	—	2	4.6	2018版保留
			向化公路-北陈公路	三级	东西向	16	2	9.6	2018版保留
4	县道	三华公路	新建公路-陈海公路	二级	南北向	40	2	5.0	2018版保留
5	县道	江南大道 (长兴)	同心村-凤凰公路	二级	南北向	35	4	11.9	2018版保留
6	县道	东滩大道	东团公路-东润路	二级	东西向	50	4	3.6	2018版保留
7	县道	揽海路-揽海东路	上实地界-东滩大道	二级	东西向	30-50	4	4.8	2018版保留
8	县道	金岸路	中船-凤凰公路	二级	南北向	35-45	4	4.1	2018版保留
9	县道	汲浜公路	新北沿公路-陈衍公路	三级	南北向	24	2	9.2	2018版保留
			陈衍公路-环岛景观道	三级	南北向	24	2	3.9	本次新增
10	县道	前竖公路	新北沿公路-北沿公路	三级	南北向	15	2	2.9	本次新增
			北沿公路-团城公路	三级	南北向	15	2	8.9	2018版保留
			团城公路-崇明大道	三级	南北向	15	2	1.4	本次新增
11	县道	蟠龙公路	北沿公路-南海堤	二级	南北向	18	2	9.8	2018版保留
12	县道	林风公路	北沿公路-新北沿公路	三级	南北向	30	2	6.0	2018版保留
			前卫村-林风公路	三级	东西向	—	2	1.4	2018版保留
13	县道	三双公路	利民路-东风公路	三级	南北向	15-35	2	9.1	2018版保留
			长征公路-东风公路	三级	南北向	—	2	0.9	2018版保留
14	县道	利民路	陈海公路-利民路桥	二级	东西向	40	4	2.8	2018版保留
15	县道	长征公路	合作公路-三双公路	三级	东西向	15	2	7.8	2018版保留
			三双公路-东风公路	三级	东西向	—	2	2.3	2018版保留
16	县道	跃新路	北沿公路-新建公路	三级	南北向	30	1	3.4	2018版保留
17	县道	江海公路	团城公路-崇明大道	二级	南北向	30	2	0.9	2018版保留
			崇明大道-新东联船厂	二级	南北向	—	2	1.2	2018版保留
18	县道	凤凰公路	长兴北海塘-潘园公路	二级	南北向	36	2	2.0	2018版保留
			潘园公路-长兴轮站	二级	南北向	—	2	1.6	2018版保留
19	县道	合作路 (长兴)	长兴海塘北-江南大道	二级	南北向	35	4	2.9	2018版保留

一、县道规划布局修编表

序号	行政等级	道路名称	起迄点	规划技术等级	走向	红线宽度	车道规模	长度 (km)	备注 (2018版保留/2018版删除/本次新增)
20	县道	丰福路	潘圆公路-新兴路	二级	南北向	35	4	2.1	2018版保留
21	县道	丰乐路	民东路-新联路	三级	南北向	15	2	4.1	2018版保留
			东滨路-南海堤	三级	南北向	—	2	1.1	2018版保留
22	县道	东江路	富民沙路-民东路	三级	南北向	30	2	5.5	2018版保留
23	县道	新联路	新盟路-丰乐路	三级	南北向	18	2	5.0	2018版保留
24	县道	新盟路	富民沙路-新联路	三级	南北向	18	2	4.4	2018版保留
25	县道	东团支路	北沿公路-新北沿公路	三级	南北向	18	2	4.5	2018版保留
26	县道	东团公路	北沿公路-裕鸿路	三级	南北向	18	2	10.2	2018版保留
27	县道	崇旺路	东团公路-崇明大道	二级	南北向	30	4	3.8	2018版保留
28	县道	跃进公路	跃进公路-北沿公路	二、三级	东西向	30	2	1.5	2018版保留
			牛棚港-跃进公路	二、三级	南北向	—	2	2.3	2018版保留
29	县道	富民沙路	新盟路-民东路	三级	南北向	15	2	6.6	2018版保留
30	县道	东滨路	丰乐路-民东路	三级	南北向	30	2	6.0	2018版保留
31	县道	东冉路	静南路-北沿公路	二、三级	南北向	30	2	1.9	2018版保留
32	县道	中滨路	北沿公路-揽海路	三级	南北向	50	4	8.3	2018版保留
32	县道	明珠湖大道	环岛景观道-港庙公路	三级	南北向	16、30	2、4	7.7	2018版保留
32	县道	裕鸿路	北陈公路-东团公路	三级	东西向	50	4	7.5	2018版保留
33	县道	海桥公路	宏海公路-海平路	三级	东西向	—	2	2.1	2018版保留
34	县道	合富公路	北沿公路-北沿公路	三级	东西向	—	2	5.6	2018版保留
35	县道	静南路	北沿33+533-北沿35+700	二级	东西向	—	4、2、1	2.1	2018版保留
36	县道	平悦路	北新公路-北沿公路	三级	东西向	—	2	1.9	2018版保留
37	县道	北新支路	北新公路6.6-新河镇	三级	南北向	—	2	2.5	2018版保留
38	县道	推虾港路	团城公路-申能电厂	二、三级	南北向	—	2	1.8	2018版保留
39	县道	前裕公路	前哨炮台-前裕公路	三级	南北向	—	2	2.9	2018版保留
			北陈公路裕安桥-前裕公路	三级	南北向	—	2	2.3	2018版保留
40	县道	前哨公路	前哨场部-前裕公路	三级	南北向	—	2	2.0	2018版保留
41	县道	凤西路	长兴西海堤-凤南路	三级	南北向	—	2	3.6	2018版保留
42	县道	前卫支路	长兴北海塘-潘圆公路	三级	南北向	—	2	2.9	2018版保留
43	县道	青草沙路	长兴北海塘-潘圆公路	三级	南北向	—	2	1.1	2018版保留
44	县道	潘圆公路	长兴西海塘-创建南路	二级	东西向	—	4	4.8	2018版保留
45	县道	老合作公路	北沿公路56.557-庙镇	三级	南北向	—	2	7.1	2018版保留
46	县道	新河公路	新申公路-团城公路	三级	东西向	—	2	2.5	2018版保留

一、县道规划布局修编表

序号	行政等级	道路名称	起迄点	规划技术等级	走向	红线宽度	车道规模	长度 (km)	备注(2018版保留/2018版删除/本次新增)
47	县道	宏海公路	港庙公路-陈海公路	三级	南北向-东西向	—	2	5.4	2018版保留
48	县道	西兴路	丰乐路—东兴路	三级	东西向	—	2	2.4	2018版保留
49	县道	富堡公路	保真北路-陈海公路	三级	东西向	—	2	1.2	2018版保留
50	县道	北沿公路	长江大堤-跃进公路	二、三级	南北向	—	2	6.9	2018版保留
51	县道	新兴支路	潘圆公路-永隆路	三级	南北向	—	2	2.4	2018版保留
52	县道	长旋路	新兴支路-主岸路	三级	东西向	—	2	2.3	2018版保留
53	县道	星村公路	星村公路-北沿公路	三级	南北向	—	2	3.7	2018版保留
县道总计								639.3	

二、县道规划布局调整表

序号	行政等级	道路名称	起点	迄点	长度 (km)	调整为 (省道/乡村道/市政道路/取消)
1	县道	建设西路 (原建设公路)	兴家南路	青柏路	0.8	乡村道

三、乡、村道规划布局修编表

序号	所属镇	行政等级	道路名称	起点	讫点	技术等级	规划宽度(m)	里程(km)	车道数	是否为区界对接道路	是否为省界对接道路	类型(2018版保留/2018版删除/本次新增)
1	陈家镇	乡道	陈南公路	黄奚公路(铁塔村区内)	八效公路	四级	3.5-6	5.4	2	否	否	2018版保留
2	陈家镇	乡道	八漊公路	陈衍公路(花漂村区内)	八漊水闸港	四级	3.5	4.7	1	否	否	2018版保留
3	中兴镇	乡道	陈漊公路	南岸	陈衍公路	四级	3.5	10.2	1	否	否	2018版保留
4	中兴镇	乡道	北漊公路	北沿公路	漊南横河	四级	3.5	9.7	1	否	否	2018版保留
5	中兴镇	乡道	汲浜北路	园区北路	北沿公路	三级	7	3.8	2	否	否	2018版保留
6	中兴镇	乡道	汲浜路	陈衍公路	上海中循铸造厂	四级	3.5	3.7	1	否	否	2018版保留
7	向化镇	乡道	向化公路	老陈海公路	南江村	四级	5	2.0	1	否	否	2018版保留
8	中兴镇	乡道	永康路	汲浜公路	六漊公路	四级	3.5	2.2	1	否	否	2018版保留
9	向化镇	乡道	向堡公路	老陈海公路	堡镇中路	四级	5	11.0	1	否	否	2018版保留
10	堡镇	乡道	人财东路	堡北十四队	陈海公路	四级	3.5	3.3	1	否	否	2018版保留
11	港沿镇	乡道	合五公路	向堡公路	四漊	四级	7	2.7	2	否	否	2018版保留
12	港沿镇	乡道	建马公路	小洋港	界河(跃马村)	四级	3.5	7.4	1	否	否	2018版保留
13	港沿镇	乡道	齐富公路	堡镇港	富强五队	四级	3.5	6.9	1	否	否	2018版保留
14	堡镇	乡道	堡江公路	陈海公路	桃源村入点	二级	11	1.4	2	否	否	2018版保留
15	堡镇	乡道	堡江公路	桃源村入点	桃源村	三级	6	0.9	1	否	否	2018版保留
16	堡镇	乡道	堡江公路	桃源村	桃源村	三级	4	0.1	1	否	否	2018版保留
17	竖新镇	乡道	响椿公路	响南十队	竖新镇	四级	4.5	2.2	1	否	否	2018版保留
18	竖新镇	乡道	响椿公路	竖新镇	大新乡十六队	四级	9	1.2	2	否	否	2018版保留
19	竖新镇	乡道	响椿公路	大新乡十六	相见港	四级	3.5	2.1	1	否	否	2018版保留
20	竖新镇	乡道	竖桥公路	北沿公路	竖新界	四级	4	0.9	1	否	否	2018版保留
21	竖新镇	乡道	竖桥公路	竖新界	毛纺厂	四级	5	6.9	1	否	否	2018版保留
22	竖新镇	乡道	竖桥公路	毛纺厂	陈海公路	四级	7	1.2	2	否	否	2018版保留
23	竖新镇	乡道	竖桥公路	陈海公路	团城公路	四级	5	2.7	1	否	否	2018版保留
24	竖新镇	乡道	江海公路	复兴公路	陈海公路	三级	6	0.7	2	否	否	2018版保留
25	建设镇	乡道	长侯公路	建设镇富安村官尖河	南横引河侯家镇桥	四级	3.5	1.5	1	否	否	2018版保留
26	城桥镇	乡道	张网港西路	陈海公路	陈海公路止点	四级	3.5	2.1	1	否	否	2018版保留
27	绿华镇	乡道	三华公路	宏海公路	陈海公路	四级	5	1.3	1	否	否	2018版保留
28	港西镇	乡道	港庙公路	三双公路	庙镇	三级	6	7.0	2	否	否	2018版保留
29	庙镇	乡道	江万公路	江口镇	拆船厂	四级	4	4.0	1	否	否	2018版保留
30	庙镇	乡道	江民公路	小星公路	宏海公路	四级	3.5	6.7	1	否	否	2018版保留
31	三星镇	乡道	小星公路	鸽东七队	北新公路	三级	6	7.8	2	否	否	2018版保留
32	三星镇	乡道	海平公路	北星公路1.1k	海桥镇	四级	5	5.4	1	否	否	2018版保留
33	三星镇	乡道	北星公路	永安村	宏海公路10.18k	四级	5	6.1	1	否	否	2018版保留
34	三星镇	乡道	三绿公路	三星镇界	崇西水闸公路桥	四级	4	3.8	1	否	否	2018版保留

三、乡、村道规划布局修编表

序号	所属镇	行政等级	道路名称	起点	讫点	技术等级	规划宽度(m)	里程(km)	车道数	是否为区界对接道路	是否为省界对接道路	类型(2018版保留/2018版删除/本次新增)
35	新海镇	乡道	跃新公路	跃进公路	新建公路	四级	3.5	3.4	1	否	否	2018版保留
36	绿华镇	乡道	新绿公路	新建公路	分水岭路	四级	4	4.8	1	否	否	2018版保留
37	绿华镇	乡道	绿华西路	新建酒厂	新建酒厂	四级	3.5	2.8	1	否	否	2018版保留
38	向化镇	乡道	六淤公路	六淤	老陈海公路	四级	5	10.0	1	否	否	2018版保留
39	向化镇	乡道	向蟠公路	六淤公路	蟠龙公路	四级	3.5	26.8	1	否	否	2018版保留
40	竖新镇	乡道	堡八公路	陈海公路	堡西村入点	四级	3.5	0.8	1	否	否	2018版保留
41	竖新镇	乡道	堡八公路	堡西村入点	堡西村出点	四级	3.5	0.3	1	否	否	2018版保留
42	竖新镇	乡道	堡八公路	堡西村出点	八字一队	四级	3.5	1.8	1	否	否	2018版保留
43	竖新镇	乡道	新烈公路	向明路	陈海公路	四级	3.5	3.2	1	否	否	2018版保留
44	竖新镇	乡道	新烈公路	陈海公路	南新一队	四级	3.5	2.6	1	否	否	2018版保留
45	堡镇	乡道	惠复公路	堡镇港	竖新界	四级	3.5	4.3	1	否	否	2018版保留
46	竖新镇	乡道	油桥河路	小竖河	三烈公路	四级	3.5	3.6	1	否	否	2018版保留
47	建设镇	乡道	建港公路	建设公路	三双公路	四级	4.5	4.4	1	否	否	2018版保留
48	建设镇	乡道	东南路	建设镇浜东路	建设镇浜东路止点	四级	3.5	4.1	1	否	否	2018版保留
49	陈家镇	乡道	裕安支路	郁红光宅	新出港	四级	4	0.7	1	否	否	2018版保留
50	建设镇	乡道	虹桥路	卫家竖河路	老淤港河	四级	3.5	3.1	1	否	否	2018版保留
51	建设镇	乡道	效星北路	北沿公路	虹桥路	四级	3.5	2.2	1	否	否	2018版保留
52	建设镇	乡道	镇中路	蟠龙公路	老淤港河	四级	4-5	6.0	1	否	否	2018版保留
53	建设镇	乡道	虹富路	北沿公路	镇中路	四级	3.5	2.8	1	否	否	2018版保留
54	城桥镇	乡道	长兴中心路	长候公路	老效河	四级	3.5	3.5	1	否	否	2018版保留
55	陈家镇	乡道	鸿田路	陈家镇东新路北	北陈公路	四级	3.5	3.0	1	否	否	2018版保留
56	陈家镇	乡道	先晨路	中浜路	裕丰村(北陈公路)	四级	4	6.1	1	否	否	2018版保留
57	陈家镇	乡道	花漂路	北大堤中心横河桥	九号河	四级	3.5	6.2	1	否	否	2018版保留
58	陈家镇	乡道	锦陈路	北大堤	陈衍公路(花漂村区内)	四级	3.5	7.4	1	否	否	2018版保留
59	中兴镇	乡道	红汲路	八淤港	汲浜公路	四级	3.5	2.6	1	否	否	2018版保留
60	中兴镇	乡道	永西路	八淤港	汲浜公路	四级	3.5	2.6	1	否	否	2018版保留
61	中兴镇	乡道	淤南闸路	淤南村九组	北淤公路	四级	3.5	2.3	1	否	否	2018版保留
62	中兴镇	乡道	富北路	富圩村七组	北兴村七组	四级	3.5	2.7	1	否	否	2018版保留
63	堡镇	乡道	闸东公路	水塔桥	建瓯路	四级	3.5	2.2	1	否	否	2018版保留
64	向化镇	乡道	南江一号路	向渔路南段	向渔路南段止点	四级	5	1.5	1	否	否	2018版保留
65	堡镇	乡道	堡淤路	登瀛六队	工农村	四级	3.5	8.1	1	否	否	2018版保留
66	堡镇	乡道	米南路	米行十队	米行十队	四级	3.5	4.3	1	否	否	2018版保留
67	堡镇	乡道	衍淤路	衍徨十队	衍徨十队	四级	3.5	4.7	1	否	否	2018版保留
68	堡镇	乡道	营堡路	凯风六队	营房村入点	四级	3.5	5.2	1	否	否	2018版保留
69	港沿镇	乡道	漾东公路	漾化五队	社界河	四级	3.5	5.6	1	否	否	2018版保留
70	港沿镇	乡道	大港公路	淤同	梅园三队	四级	3.5	7.0	1	否	否	2018版保留

三、乡、村道规划布局修编表

序号	所属镇	行政等级	道路名称	起点	讫点	技术等级	规划宽度(m)	里程(km)	车道数	是否为区界对接道路	是否为省界对接道路	类型(2018版保留/2018版删除/本次新增)
71	港沿镇	乡道	跃富公路	北沿公路	一号河	四级	3.5	5.8	1	否	否	2018版保留
72	港沿镇	乡道	小洋公路	合富公路	陈海公路	四级	3.5	6.3	1	否	否	2018版保留
73	港沿镇	乡道	建惠公路	合富公路	陈海公路	四级	6	7.0	2	否	否	2018版保留
74	竖新镇	乡道	响响路	张涨港桥	直河港	四级	3.5	1.9	1	否	否	2018版保留
75	竖新镇	乡道	一号河路	马路一队	张涨港	四级	3.5	3.0	1	否	否	2018版保留
76	新河镇	乡道	竖西村路	新烈公路	复兴公路	四级	3.5	2.5	1	否	否	2018版保留
77	竖新镇	乡道	时进路	竖桥公路	东平河	四级	3.5	8.6	1	否	否	2018版保留
78	新河镇	乡道	永民路	相见港	相见港	四级	3.5	5.3	1	否	否	2018版保留
79	新河镇	乡道	三烈路	新河公路	茅家河沿路	四级	3.5	2.4	1	否	否	2018版保留
80	新河镇	乡道	为民路	北新支路	新艺公路	四级	3.5	3.7	1	否	否	2018版保留
81	新河镇	乡道	云港路	群英七队	新新八队	四级	3.5	3.3	1	否	否	2018版保留
82	新河镇	乡道	新光村路	北新公路延伸段	北新公路延伸段	四级	3.5	4.4	1	否	否	2018版保留
83	城桥镇	乡道	元六中路	马桥村	新闸村	四级	3.5	2.5	1	否	否	2018版保留
84	城桥镇	乡道	老八七路	陈海公路	张港路	四级	3.5	1.9	1	否	否	2018版保留
85	建设镇	乡道	新长公路	港西镇新港	长征公路3+	四级	3.5	3.7	1	否	否	2018版保留
86	港西镇	乡道	协北公路	三双公路	小竖河	四级	3.5	1.1	1	否	否	2018版保留
87	港西镇	乡道	富盘公路	富民十队	长征十七队	四级	3.5-4	5.1	1	否	否	2018版保留
88	港西镇	乡道	协定公路	三双公路	小竖河	四级	3.5	2.7	1	否	否	2018版保留
89	港西镇	乡道	三湾公路	三双公路	西津公路	四级	3.5	2.8	1	否	否	2018版保留
90	港西镇	乡道	盘双公路	港庙公路	陈海公路	四级	3.5	2.7	1	否	否	2018版保留
91	港西镇	乡道	协津公路	北沿50.15	陈海公路(双津村出点)	四级	4	6.6	1	否	否	2018版保留
92	港西镇	乡道	西津公路	富盘公路	陈海公路	四级	3.5	2.6	1	否	否	2018版保留
93	庙镇	乡道	保安公路	合作公路0.25k	合作公路0.25k止点	四级	3.5	2.6	1	否	否	2018版保留
94	横沙乡	乡道	永新路	新仓六队	永乐居委会	四级	3.5	6.5	1	否	否	2018版保留
95	庙镇	乡道	济桥公路	小竖河	窑桥村	四级	3.5	3.8	1	否	否	2018版保留
96	新河镇	乡道	江龙路	宏海公路	鸽龙水闸	四级	3.5	3.2	1	否	否	2018版保留
97	庙镇	乡道	白港公路	陈海公路	陈海公路	四级	3.5	2.1	1	否	否	2018版保留
98	庙镇	乡道	太平路	宏海公路桥鼻港桥	宏海公路	四级	3.5	9.2	1	否	否	2018版保留
99	庙镇	乡道	鸚鹄港路	陈海公路	鸽龙六队	四级	3.5	2.2	1	否	否	2018版保留
100	三星镇	乡道	纯育路	宏海公路	青鱼港	四级	3.5	2.7	1	否	否	2018版保留
101	三星镇	乡道	平南路	界河	陈海公路	四级	3.5	2.9	1	否	否	2018版保留
102	三星镇	乡道	东防汛路	宏海11.4k	邻江村村委会	四级	3.5	4.8	1	否	否	2018版保留
103	三星镇	乡道	西防汛路	三星镇	南大堤	四级	3.5	4.2	1	否	否	2018版保留
104	绿华镇	乡道	跃西路	不锈钢厂	北横引河	四级	3.5	3.8	1	否	否	2018版保留
105	绿华镇	乡道	跃东路	渔村路	跃东村	四级	3.5	3.9	1	否	否	2018版保留
106	三星镇	乡道	庙三南路	陈海公路	庙镇一队	四级	3.5	3.3	1	否	否	2018版保留
107	新河镇	乡道	合作农场路	新堡路	新建公路	四级	3.5	2.3	1	否	否	2018版保留
108	港西镇	乡道	西津北路	小河港路	港庙公路	四级	3.5	1.5	1	否	否	2018版保留
109	新村乡	乡道	白新公路	新海三十九队	新海农场	四级	4	5.1	1	否	否	2018版保留

三、乡、村道规划布局修编表

序号	所属镇	行政等级	道路名称	起点	讫点	技术等级	规划宽度(m)	里程(km)	车道数	是否为区界对接道路	是否为省界对接道路	类型(2018版保留/2018版删除/本次新增)
110	新村乡	乡道	卫洲路	新村乡北大堤	卫洲公路	四级	3.5	2.3	1	否	是	2018版保留
111	陈家镇	乡道	立新路	东滩湿地路	大堤	四级	3.5	3.5	1	否	否	2018版保留
112	陈家镇	乡道	裕安西路	北陈公路	锦陈路	四级	4.5-5	2.7	1	否	否	2018版保留
113	中兴镇	乡道	永北路	开港村边界	齐北村一组	四级	3.5	4.8	1	否	否	2018版保留
114	向化镇	乡道	北港路	北港村齐北六组	北港村齐北十组	四级	3.5	2.4	1	否	否	2018版保留
115	竖新镇	乡道	新征公路	新征一队	新征一队	四级	3.5	5.2	1	否	否	2018版保留
116	竖新镇	乡道	闸西公路	港沿公路	水塔桥	四级	4	5.2	1	否	否	2018版保留
117	三星镇	乡道	育新路	新建公路4.25k	绿华镇	四级	3.5	2.1	1	否	否	2018版保留
118	横沙乡	乡道	永发中心路	富民沙路	电厂路	四级	3.5	2.2	1	否	否	2018版保留
119	横沙乡	乡道	东兴路	民东路	东滨路	四级	3.5	2.6	1	否	否	2018版保留
120	新河镇	乡道	永江路	富民沙路(永胜村出点)	永富村	四级	3.5-5	2.4	1	否	否	2018版保留
121	横沙乡	乡道	西兴路	丰乐路	公联路	四级	3.5	1.2	1	否	否	2018版保留
122	横沙乡	乡道	增新路	丰乐路	新联路	四级	3.5	1.7	1	否	否	2018版保留
123	横沙乡	乡道	渔场路	东滨路	丰乐路	四级	5	3.2	1	否	否	2018版保留
124	横沙乡	乡道	红丰路	海场路	丰乐路	四级	3.5	1.0	1	否	否	2018版保留
125	横沙乡	乡道	育贤北路	东江路	永胜五队	四级	5	3.0	1	否	否	2018版保留
126	横沙乡	乡道	新窑路	丰乐路	新增路	四级	3.5	1.9	1	否	否	2018版保留
127	横沙乡	乡道	港镇路	富民沙路	新盟路	四级	3.5	2.2	1	否	否	2018版保留
128	横沙乡	乡道	育贤南路	新永六队	新永村	四级	7	0.5	2	否	否	2018版保留
129	横沙乡	乡道	育贤南路	新永村	新永六队	四级	5	2.1	1	否	否	2018版保留
130	横沙乡	乡道	红一路	渔场路	丰乐路	四级	3.5	1.4	1	否	否	2018版保留
131	横沙乡	乡道	新丰路	民东路	民东路止点	四级	3.5	2.4	1	否	否	2018版保留
132	长兴镇	乡道	创建路	海塘	海塘止点	四级	3.5	1.6	1	否	否	2018版保留
133	长兴镇	乡道	小洪桥路	海塘	潘园公路	四级	7	2.1	2	否	否	2018版保留
134	长兴镇	乡道	潘石北路	潘石三队	潘石三队止点	四级	3.5	1.6	1	否	否	2018版保留
135	长兴镇	乡道	长征路	北海堤	北海堤	四级	3.5	2.4	1	否	否	2018版保留
136	长兴镇	乡道	丰景路	新港九队	凤凰公路	四级	3.5	2.7	1	否	否	2018版保留
137	长兴镇	乡道	创新西路	建新十队	造纸厂	四级	4	2.3	1	否	否	2018版保留
138	长兴镇	乡道	创新东路	潘石北路	建新十队	四级	3.5	1.3	1	否	否	2018版保留
139	长兴镇	乡道	北兴二路	凤西路	北兴二队	四级	3.5	2.0	1	否	否	2018版保留
140	长兴镇	乡道	兴中路	大兴三队	大兴8队	四级	3.5	2.6	1	否	否	2018版保留
141	长兴镇	乡道	庆丰路	庆丰村入点	庆丰8队	四级	3.5-5	3.7	1	否	否	2018版保留
142	新河镇	乡道	光圆五路	北海堤	北兴界	四级	4	1.4	1	否	否	2018版保留
143	新河镇	乡道	创新路	潘建北路	潘园路	四级	5	1.2	1	否	否	2018版保留
144	横沙乡	乡道	新永路	育贤南路	丰乐路	四级	4-5	1.7	1	否	否	2018版保留
145	横沙乡	乡道	民生中心路	电场路	新窑路	四级	5	1.9	1	否	否	2018版保留
146	横沙乡	乡道	民东支路	东江路	东江路	四级	3.5	3.2	1	否	否	2018版保留
147	横沙乡	乡道	东海二路	民东路	民东路止点	四级	3.5	3.1	1	否	否	2018版保留
148	陈家镇	乡道	奚八路	奚家港大堤	八淤十四队	四级	3.5-4	3.0	1	否	否	2018版保留
149	新河镇	乡道	奚八北路	奚家港水闸	马河路	四级	3.5	1.5	1	否	否	2018版保留

三、乡、村道规划布局修编表

序号	所属镇	行政等级	道路名称	起点	讫点	技术等级	规划宽度(m)	里程(km)	车道数	是否为区界对接道路	是否为省界对接道路	类型(2018版保留/2018版删除/本次新增)
150	新河镇	乡道	陈西路	陈衍公路	陈南公路	四级	3.5	1.5	1	否	否	2018版保留
151	新河镇	乡道	先锋南路	中浜路	先晨路	四级	3.5	0.7	1	否	否	2018版保留
152	陈家镇	乡道	裕陈路	裕中路	陈南公路	四级	3.5	3.2	1	否	否	2018版保留
153	陈家镇	乡道	新出港路	北横运河	德云村入点	四级	3.5	1.3	1	否	否	2018版保留
154	陈家镇	乡道	新出港路	德云村入点	德云村	四级	3.5-5	3.7	1	否	否	2018版保留
155	新河镇	乡道	陈南北路	陈衍公路	陈南村路	四级	4	1.8	1	否	否	2018版保留
156	新河镇	乡道	老庙路	草港公路	北横引河	四级	3.5-4	5.0	1	否	否	2018版保留
157	陈家镇	乡道	展晨路	北陈公路	八效路	四级	3.5-4	3.3	1	否	否	2018版保留
158	陈家镇	乡道	奚北路	德云一组	北沿公路	四级	3.5	1.1	1	否	否	2018版保留
159	中兴镇	乡道	红福路	陈南公路	汲浜公路	四级	3.5	2.6	1	否	否	2018版保留
160	新河镇	乡道	永北北路	八效港	向化港	四级	4	3.3	1	否	否	2018版保留
161	新河镇	乡道	永西中路	八效港	七效港	四级	3.5	3.0	1	否	否	2018版保留
162	新河镇	乡道	永西南路	八效港	七效港	四级	3.5	2.7	1	否	否	2018版保留
163	新河镇	乡道	红星中路	八效港	北效公路	四级	3.5	2.1	1	否	否	2018版保留
164	中兴镇	乡道	大公北路	八效港	七效港	四级	3.5	2.6	1	否	否	2018版保留
165	向化镇	乡道	六效南路	六效四队	六效十二队	四级	3.5	2.1	1	否	否	2018版保留
166	新河镇	乡道	中兴路	困城公路	中兴2队	四级	3.5	1.7	1	否	否	2018版保留
167	中兴镇	乡道	永胜北路	永南路	汲浜公路	四级	4	1.8	1	否	否	2018版保留
168	新河镇	乡道	开港南路	北沿公路	开港村	四级	3.5	1.5	1	否	否	2018版保留
169	新河镇	乡道	效中中路	效中9队	效南1队	四级	3.5	1.3	1	否	否	2018版保留
170	陈家镇	乡道	裕丰东路	先晨路	界河	四级	3.5	0.7	1	否	否	2018版保留
171	新河镇	乡道	汲康路	七效港	向化港	四级	3.5	0.7	1	否	否	2018版保留
172	中兴镇	乡道	胜康路	阜康村八组	向化界	四级	3.5-4	2.2	1	否	否	2018版保留
173	新河镇	乡道	永胜中路延伸段	永胜中路	北效公路	四级	3.5	0.8	1	否	否	2018版保留
174	中兴镇	乡道	开港北路	永隆16队	北沿公路	四级	3.5	3.4	1	否	否	2018版保留
175	新河镇	乡道	北兴中路	永北公路	北沿公路	四级	3.5	1.5	1	否	否	2018版保留
176	新河镇	乡道	胜春路	春光村阜南五组	向化界	四级	3.5-4	2.2	1	否	否	2018版保留
177	新河镇	乡道	红汲南路	红北路	陈效公路	四级	3.5-5	1.5	1	否	否	2018版保留
178	新河镇	乡道	老街路	北效路	向化界	四级	3.5	1.1	1	否	否	2018版保留
179	新河镇	乡道	六效中心路	闸东公路	六效南路	四级	3.5	1.6	1	否	否	2018版保留
180	新河镇	乡道	六效中路	中心镇界	六效港	四级	3.5	1.6	1	否	否	2018版保留
181	新河镇	乡道	福仑路	六效港	向化界	四级	3.5	2.1	1	否	否	2018版保留
182	向化镇	乡道	丕林中心路	中心镇界	丕林南机耕路	四级	3.5	1.6	1	否	否	2018版保留
183	新河镇	乡道	春光南路	中心镇界	六效公路	四级	3.5	2.2	1	否	否	2018版保留
184	陈家镇	乡道	裕丰北路	裕丰东路	裕丰东路向东	四级	3.5	1.3	1	否	否	2018版保留
185	新河镇	乡道	二堡路	中兴镇界	六效公路	四级	3.5	1.0	1	否	否	2018版保留
186	新河镇	乡道	新圩北路	中心镇界	老六效河	四级	3.5	1.9	1	否	否	2018版保留
187	新河镇	乡道	齐东南路	中心镇界	老六效河	四级	3.5	1.4	1	否	否	2018版保留
188	新河镇	乡道	齐东中路	中心镇界	老六效河	四级	3.5	1.5	1	否	否	2018版保留
189	新河镇	乡道	南江4号路	队界	队界止点	四级	3.5	1.5	1	否	否	2018版保留
190	新河镇	乡道	南江北路	队界	队界止点	四级	3.5	1.0	1	否	否	2018版保留
191	新河镇	乡道	南江5号路	队界	队界止点	四级	3.5	1.0	1	否	否	2018版保留

三、乡、村道规划布局修编表

序号	所属镇	行政等级	道路名称	起点	讫点	技术等级	规划宽度(m)	里程(km)	车道数	是否为区界对接道路	是否为省界对接道路	类型(2018版保留/2018版删除/本次新增)
192	新河镇	乡道	万龙南路	六效公路	向堡公路	四级	3.5	2.3	1	否	否	2018版保留
193	新河镇	乡道	向北村中心路	六效公路	陈衍公路	四级	3.5	2.4	1	否	否	2018版保留
194	新河镇	乡道	卫星1号路	向化公路	队界	四级	3.5	0.7	1	否	否	2018版保留
195	新河镇	乡道	堤北南路	堤北五组	渡港	四级	3.5	1.9	1	否	否	2018版保留
196	向化镇	乡道	米新村路	老六淤河	米新九队	四级	3.5	2.2	1	否	否	2018版保留
197	向化镇	乡道	北港北路	北港村一组	北港村十二组	四级	3.5	2.3	1	否	否	2018版保留
198	向化镇	乡道	济南中心路	六效港	渡港	四级	3.5	1.8	1	否	否	2018版保留
199	新河镇	乡道	北港河沿路	六效公路	队界	四级	3.5	1.1	1	否	否	2018版保留
200	新河镇	乡道	齐北北机耕路	中心镇界	六效港	四级	3.5	1.7	1	否	否	2018版保留
201	新河镇	乡道	卫一路	向化公路	卫二路	四级	3.5	1.1	1	否	否	2018版保留
202	新河镇	乡道	卫二路	向化公路	向中路	四级	3.5	0.5	1	否	否	2018版保留
203	向化镇	乡道	卫三路	陈衍公路	卫二路	四级	3.5	0.7	1	否	否	2018版保留
204	向化镇	乡道	卫永一路	向化公路	渡港	四级	3.5	0.5	1	否	否	2018版保留
205	新河镇	乡道	卫永三路	向化公路	卫永一路	四级	3.5	0.7	1	否	否	2018版保留
206	新河镇	乡道	乐兴路	六效公路	渡港	四级	3.5	2.4	1	否	否	2018版保留
207	向化镇	乡道	济南中北路	老六效河	渡港	四级	3.5	1.1	1	否	否	2018版保留
208	向化镇	乡道	济南中北路	渡港	渡港	四级	3.5	0.7	1	否	否	2018版保留
209	向化镇	乡道	济南南路	六效公路	渡港	四级	3.5	2.2	1	否	否	2018版保留
210	新河镇	乡道	阜西中路	老六效河	渡港	四级	3.5	1.9	1	否	否	2018版保留
211	新河镇	乡道	粮站路	老六效河	队界	四级	3.5	0.8	1	否	否	2018版保留
212	新河镇	乡道	粮站路	队界	队界	四级	3.5	1.3	1	否	否	2018版保留
213	向化镇	乡道	春光中路	中兴镇界	春光南机耕路	四级	4	1.3	1	否	否	2018版保留
214	新村乡	乡道	长西路	江申南路	鸽龙港路	四级	4	2.5	1	否	否	2018版保留
215	向化镇	乡道	大丈河路	人财东路北	涨张港	四级	4	2.7	1	否	否	2018版保留
216	向化镇	乡道	大丈河路	涨张港	直河	四级	5	1.0	1	否	否	2018版保留
217	向化镇	乡道	大丈河路	直河	直河	四级	4	0.9	1	否	否	2018版保留
218	新河镇	乡道	人民村8路	12海河西端	人民八队	四级	3.5	1.1	1	否	否	2018版保留
219	堡镇	乡道	十二号河路	堡北村	槐九路	四级	4	2.9	1	否	否	2018版保留
220	新河镇	乡道	堡北工农1路	堡北南路	堡效路	四级	3.5	1.0	1	否	否	2018版保留
221	堡镇	乡道	五淤移民路	堡淤路	五淤三队	四级	4	0.6	1	否	否	2018版保留
222	新河镇	乡道	九号横河沿路	堡镇港	小竖河	四级	3.5	2.5	1	否	否	2018版保留
223	新河镇	乡道	江边北路	堡镇水闸	小竖河	四级	3.5	2.0	1	否	否	2018版保留
224	新河镇	乡道	黄豪路	平岛路	小竖河	四级	3.5	1.4	1	否	否	2018版保留
225	新河镇	乡道	营凯中路	凯风村路	营房村	四级	3.5	1.2	1	否	否	2018版保留
226	新河镇	乡道	花园中路	花园东路	花永路	四级	3.5	1.8	1	否	否	2018版保留
227	新河镇	乡道	花永东路	堡效路	永和一队	四级	3.5	2.7	1	否	否	2018版保留
228	堡镇	乡道	工农支路	三育十队	三育路(出堡	四级	3.5	1.0	1	否	否	2018版保留
229	新河镇	乡道	徕徕中心路	徕徕村	徕徕队	四级	3.5	2.0	1	否	否	2018版保留
230	新河镇	乡道	徕徕瀛北路	徕徕村	徕徕队	四级	3.5	1.7	1	否	否	2018版保留
231	新河镇	乡道	陈漾路	徕徕村	徕徕队	四级	3.5	1.2	1	否	否	2018版保留
232	新河镇	乡道	徕漾路	徕徕村	徕徕队	四级	3.5	1.2	1	否	否	2018版保留
233	新河镇	乡道	利南路	南横引河	新梅路	四级	4	0.6	1	否	否	2018版保留
234	新河镇	乡道	四效1号横河沿路	四效村	四效队	四级	3.5	1.9	1	否	否	2018版保留

三、乡、村道规划布局修编表

序号	所属镇	行政等级	道路名称	起点	讫点	技术等级	规划宽度(m)	里程(km)	车道数	是否为区界对接道路	是否为省界对接道路	类型(2018版保留/2018版删除/本次新增)
235	新河镇	乡道	四效北机耕路	四效村	四效队	四级	3.5	0.9	1	否	否	2018版保留
236	新河镇	乡道	淡水泔沟沿路	效村镇	南机耕路	四级	3.5	0.7	1	否	否	2018版保留
237	新河镇	乡道	五效六号路	堡效路	五效六队	四级	3.5	0.9	1	否	否	2018版保留
238	新村乡	乡道	洪富路	北沿公路	北沿公路	四级	4	1.3	1	否	否	2018版保留
239	新村乡	乡道	东壁路	东风公路	北沿公路	四级	4	2.5	1	否	否	2018版保留
240	新河镇	乡道	米行工场路	团城公路	米行老街	四级	3.5	0.5	1	否	否	2018版保留
241	新河镇	乡道	米行工场路	米行老街	米行老街	四级	3.5	0.2	1	否	否	2018版保留
242	新河镇	乡道	米行瀛洲中路	4号河沿	4号河沿止点	四级	3.5	1.0	1	否	否	2018版保留
243	新河镇	乡道	瀛南西路	向堡公路	四效水闸	四级	3.5	0.9	1	否	否	2018版保留
244	新村乡	乡道	东昂路	大港公路	东平镇	四级	4	3.8	1	否	否	2018版保留
245	新河镇	乡道	一号横河路	渡港	四效港	四级	3.5	2.5	1	否	否	2018版保留
246	堡镇	乡道	南海二路	南海一队	南海八队	四级	3.5	1.2	1	否	否	2018版保留
247	新河镇	乡道	合东南路	大港河	四效港	四级	3.5	2.5	1	否	否	2018版保留
248	新河镇	乡道	惠富路	小洋河	富军	四级	5	6.8	1	否	否	2018版保留
249	港沿镇	乡道	梅南南路	大长河	五效港	四级	4	1.5	1	否	否	2018版保留
250	中兴镇	乡道	闸东路	闸西公路	恒春	四级	4	4.0	1	否	否	2018版保留
251	港沿镇	乡道	牧场路	建新公路	社界河路	四级	3.5	2.2	1	否	否	2018版保留
252	新河镇	乡道	港堡路	北沿公路	港堡路	四级	3.5	3.7	1	否	否	2018版保留
253	新河镇	乡道	菜场路	建惠公路	港沿公路	四级	3.5	1.1	1	否	否	2018版保留
254	新河镇	乡道	惠闸路	小洋公路	港沿公路	四级	3.5	3.0	1	否	否	2018版保留
255	港沿镇	乡道	建中路	小洋公路	建中村入点	四级	3.5	2.8	1	否	否	2018版保留
256	新村乡	乡道	东尚路	东风公路	北沿公路	四级	4	3.1	1	否	否	2018版保留
257	港沿镇	乡道	向阳路	合五公路	合兴村入点	四级	3.5	0.2	1	否	否	2018版保留
258	港沿镇	乡道	向阳路	合兴村入点	合兴村出点	四级	3.5	0.3	1	否	否	2018版保留
259	港沿镇	乡道	向阳路	合兴村出点	合兴村出点	四级	3.5	0.3	1	否	否	2018版保留
260	港沿镇	乡道	向阳路	合兴村出点	小洋港	四级	3.5	1.2	1	否	否	2018版保留
261	港沿镇	乡道	前进路	渡港	园艺村入点	四级	3.5	1.4	1	否	否	2018版保留
262	港沿镇	乡道	前进路	园艺村入点	园艺村出点	四级	3.5	0.3	1	否	否	2018版保留
263	港沿镇	乡道	前进路	园艺村出点	合五公路	四级	3.5	1.0	1	否	否	2018版保留
264	新河镇	乡道	闸西路	合五公路北	小洋港	四级	3.5	1.8	1	否	否	2018版保留
265	港沿镇	乡道	胜利路	鲁东村	四效港	四级	3.5	2.4	1	否	否	2018版保留
266	新村乡	乡道	沿垦路	大港公路	港沿公路	四级	4	5.2	1	否	否	2018版保留
267	中兴镇	乡道	闸东路	水港河	砖瓦厂	四级	3.5	4.3	1	否	否	2018版保留
268	港沿镇	乡道	大长河路	洋东公路	小洋港河	四级	3.5	2.0	1	否	否	2018版保留
269	港西镇	乡道	港垦路	港西镇	新长南路	四级	4	0.8	1	否	否	2018版保留
270	港沿镇	乡道	富裕路	草港公路	建联十二队	四级	3.5	1.4	1	否	否	2018版保留
271	新河镇	乡道	富国路	大港河	大港公路	四级	3.5	0.7	1	否	否	2018版保留
272	新河镇	乡道	跃进路	大港河	合五公路	四级	3.5	2.7	1	否	否	2018版保留
273	港沿镇	乡道	梅园北路	小洋港	合五公路	四级	4	0.8	1	否	否	2018版保留
274	港沿镇	乡道	梅园北路	合五公路	梅南北路	四级	3.5	2.0	1	否	否	2018版保留
275	竖新镇	乡道	进西路	前竖公路	相见港	四级	4	2.3	1	否	否	2018版保留
276	新河镇	乡道	响响北横路	插鸟效	张涨港	四级	3.5	1.7	1	否	否	2018版保留
277	竖新镇	乡道	五号河路	大椿七队	相见港	四级	3.5	2.1	1	否	否	2018版保留

三、乡、村道规划布局修编表

序号	所属镇	行政等级	道路名称	起点	讫点	技术等级	规划宽度(m)	里程(km)	车道数	是否为区界对接道路	是否为省界对接道路	类型(2018版保留/2018版删除/本次新增)
278	新河镇	乡道	时桥中心路	时桥路	向民路	四级	3.5	1.1	1	否	否	2018版保留
279	新河镇	乡道	高家河路	张涨港	前竖公路	四级	3.5	1.4	1	否	否	2018版保留
280	新村乡	乡道	长西东路	新海镇	江申南路	四级	4	1.4	1	否	否	2018版保留
281	竖新镇	乡道	前草公路	响响二队	响响二队	四级	3.5	0.8	1	否	否	2018版保留
282	竖新镇	乡道	前草公路	响响二队	大东五队	四级	3.5	2.2	1	否	否	2018版保留
283	竖新镇	乡道	大东横路	港沿界	大东村	四级	3.5	1.3	1	否	否	2018版保留
284	新河镇	乡道	竖中横路	张涨港	直河港	四级	3.5	1.7	1	否	否	2018版保留
285	新河镇	乡道	复兴河南路	抡水河	相见港	四级	3.5	1.5	1	否	否	2018版保留
286	新河镇	乡道	春风二路	春风村	春风队	四级	4	1.8	1	否	否	2018版保留
287	新河镇	乡道	油车桥路	小竖河	油车桥	四级	3.5	2.2	1	否	否	2018版保留
288	竖新镇	乡道	堡油路	明强	堡镇港	四级	4	1.0	1	否	否	2018版保留
289	竖新镇	乡道	堡油路	堡镇港	南岸	四级	3.5	1.6	1	否	否	2018版保留
290	新河镇	乡道	大砖路	前竖公路	大染路	四级	3.5	0.7	1	否	否	2018版保留
291	新河镇	乡道	油桥南路	竖桥公路	新东联路	四级	3.5	3.4	1	否	否	2018版保留
292	竖新镇	乡道	东新小横河路	永兴十二队	江海公路	四级	3.5	2.0	1	否	否	2018版保留
293	竖新镇	乡道	新征横路	新征北横路西段	四淤港	四级	4	4.6	1	否	否	2018版保留
294	新河镇	乡道	竖河镇路	张涨港	竖河镇	四级	3.5	1.6	1	否	否	2018版保留
295	新河镇	乡道	陈西支路	陈南公路	陈南公路	四级	4	0.8	1	否	否	2018版保留
296	新河镇	乡道	纬十路	前卫村	前卫村止点	四级	7	2.4	2	否	否	2018版保留
297	新河镇	乡道	径八路	前卫村	前卫村止点	四级	5.5	1.1	1	否	否	2018版保留
298	新河镇	乡道	纬四路	前卫村	前卫村止点	四级	7	2.3	2	否	否	2018版保留
299	新河镇	乡道	纬九路	前卫村	前卫村止点	四级	4.5	1.7	1	否	否	2018版保留
300	新河镇	乡道	陈西中心路	施敏宅	陈西老机口	四级	3.5	0.5	1	否	否	2018版保留
301	新河镇	乡道	响北公路	响响北横路	前草公路	四级	3.5	1.2	1	否	否	2018版保留
302	新河镇	乡道	陈西中路	陈西路	八淤公路	四级	3.5	0.8	1	否	否	2018版保留
303	新河镇	乡道	永前一号路	长江转河	草港公路	四级	3.5	1.9	1	否	否	2018版保留
304	新河镇	乡道	永前二号路	惠民河路	草港公路	四级	3.5	1.5	1	否	否	2018版保留
305	新河镇	乡道	永前南路	永民路	草港公路	四级	3.5	0.5	1	否	否	2018版保留
306	新河镇	乡道	永前南路	草港公路	草港公路	四级	3.5	1.5	1	否	否	2018版保留
307	陈家镇	乡道	新协路	八淤公路	八淤新协车口	四级	3.5	1.2	1	否	否	2018版保留
308	新河镇	乡道	永丰南路	永丰一队	草港公路	四级	3.5	1.5	1	否	否	2018版保留
309	新河镇	乡道	永丰中路	永前二号路	云港路	四级	3.5	0.7	1	否	否	2018版保留
310	新河镇	乡道	前横路	相见港	云港路	四级	3.5	3.1	1	否	否	2018版保留
311	新河镇	乡道	群英东路	长江转河	草港公路	四级	3.5	1.0	1	否	否	2018版保留
312	新河镇	乡道	新隆路	新隆港河	东平河	四级	3.5	3.4	1	否	否	2018版保留
313	新河镇	乡道	东风东路	草港公路	新民中学	四级	3.5	1.7	1	否	否	2018版保留
314	新河镇	乡道	井亭路	老南横运河	堤岸	四级	3.5	2.1	1	否	否	2018版保留
315	陈家镇	乡道	协隆支路	安乐园向北	界河	四级	3.5	0.7	1	否	否	2018版保留
316	新河镇	乡道	新风路	新民中学	民进路	四级	3.5	2.6	1	否	否	2018版保留
317	新河镇	乡道	新江路	新光村	北沿公路	四级	6	2.9	2	否	否	2018版保留
318	新河镇	乡道	建风北路	相见港	新陆港	四级	4.5	2.8	1	否	否	2018版保留
319	新河镇	乡道	挑皮港路	北新支路	进艺一队	四级	3.5	3.3	1	否	否	2018版保留

三、乡、村道规划布局修编表

序号	所属镇	行政等级	道路名称	起点	讫点	技术等级	规划宽度(m)	里程(km)	车道数	是否为区界对接道路	是否为省界对接道路	类型(2018版保留/2018版删除/本次新增)
320	新河镇	乡道	强化路	北新支路	义化九队	四级	3.5	1.5	1	否	否	2018版保留
321	新河镇	乡道	新砖路	新石路	仪表路	四级	3.5	1.0	1	否	否	2018版保留
322	新河镇	乡道	新砖路	仪表路	仪表路	四级	3.5	0.2	1	否	否	2018版保留
323	新河镇	乡道	新砖路	仪表路	仪表路	四级	3.5	0.7	1	否	否	2018版保留
324	新河镇	乡道	新新路	建隆路	新进路	四级	3.5	2.2	1	否	否	2018版保留
325	新河镇	乡道	新民路	新新路	新陆路	四级	3.5	3.0	1	否	否	2018版保留
326	新河镇	乡道	进民路	草港公路	新隆村入点	四级	3.5	0.7	1	否	否	2018版保留
327	新河镇	乡道	进民路	新隆村入点	新隆村出点	四级	3.5	0.2	1	否	否	2018版保留
328	新河镇	乡道	进民路	新隆村出点	新进公路	四级	3.5	0.9	1	否	否	2018版保留
329	新河镇	乡道	新建西路	建风北路	建隆路	四级	4	2.2	1	否	否	2018版保留
330	新河镇	乡道	进隆路	进民村	进民村止点	四级	3.5	1.1	1	否	否	2018版保留
331	新河镇	乡道	天新路	新艺路	东平河	四级	3.5	1.1	1	否	否	2018版保留
332	新河镇	乡道	进艺路	挑皮港	为民路	四级	3.5	1.6	1	否	否	2018版保留
333	新河镇	乡道	进新路	进新路	金北路	四级	3.5	1.0	1	否	否	2018版保留
334	新河镇	乡道	卫东路	长江转河	草港公路	四级	3.5	1.5	1	否	否	2018版保留
335	新河镇	乡道	东风西路	长江转河	永民路	四级	3.5	0.7	1	否	否	2018版保留
336	新河镇	乡道	群英西路	长江转河	草港公路	四级	3.5	1.9	1	否	否	2018版保留
337	新河镇	乡道	为群路	建风北路	建隆路	四级	3.5	2.3	1	否	否	2018版保留
338	新河镇	乡道	民生东路	长江转河	草港公路	四级	3.5	1.9	1	否	否	2018版保留
339	新河镇	乡道	民生西路	长江转河	草港公路	四级	3.5	1.9	1	否	否	2018版保留
340	新河镇	乡道	新草路	新民中学	新民中学止点	四级	5	1.1	1	否	否	2018版保留
341	新河镇	乡道	利群路	相见港	新石路	四级	3.5	1.2	1	否	否	2018版保留
342	新河镇	乡道	永利路	利农道口	南横运河	四级	3.5	1.4	1	否	否	2018版保留
343	新河镇	乡道	新梅路	相见港	新石路	四级	3.5	2.3	1	否	否	2018版保留
344	新河镇	乡道	周家店路	新梅九队	东义路	四级	3.5	1.7	1	否	否	2018版保留
345	新河镇	乡道	民主西路	长江转河	草港公路	四级	3.5	2.0	1	否	否	2018版保留
346	三星镇	乡道	平南路	平南3队	卫东村	四级	3.5	0.1	1	否	否	2018版保留
347	三星镇	乡道	平南路	卫东村	草港公路	四级	3.5	0.2	1	否	否	2018版保留
348	新河镇	乡道	仪表路	新建公路	仪表路	四级	3.5	1.4	1	否	否	2018版保留
349	新河镇	乡道	仪表路	仪表路	仪表路	四级	3.5	0.2	1	否	否	2018版保留
350	新河镇	乡道	仪表路	仪表路	新开河路	四级	3.5	0.5	1	否	否	2018版保留
351	新河镇	乡道	建粮路	种畜场	县良种场	四级	3.5	1.6	1	否	否	2018版保留
352	新河镇	乡道	建粮路	县良种场	建垦村止点	四级	5.5	2.8	1	否	否	2018版保留
353	新河镇	乡道	同良路	前卫村	前卫村止点	四级	6	0.6	2	否	否	2018版保留
354	新河镇	乡道	旭升南路	建设公路	效星路	四级	3.5	1.9	1	否	否	2018版保留
355	新河镇	乡道	运南中路	建设公路	效星路	四级	3.5	0.8	1	否	否	2018版保留
356	新河镇	乡道	界河路	红梅路	老效港	四级	3.5	1.6	1	否	否	2018版保留
357	堡镇	乡道	建风公路	建设垦区	东风公路	四级	5	2.2	1	否	否	2018版保留
358	新河镇	乡道	红梅中路	界河路	虹桥路	四级	3.5	1.8	1	否	否	2018版保留
359	新河镇	乡道	东平南路	东平河	团城公路	四级	3.5	1.0	1	否	否	2018版保留
360	新河镇	乡道	蟠中八队路	蟠龙镇	蟠龙镇止点	四级	3.5	0.9	1	否	否	2018版保留
361	建设镇	乡道	红梅路	建设镇	建设镇止点	四级	3.5	1.6	1	否	否	2018版保留
362	建设镇	乡道	三条桥路	浜北路	运南东路	四级	4	1.0	1	否	否	2018版保留

三、乡、村道规划布局修编表

序号	所属镇	行政等级	道路名称	起点	讫点	技术等级	规划宽度(m)	里程(km)	车道数	是否为区界对接道路	是否为省界对接道路	类型(2018版保留/2018版删除/本次新增)
363	建设镇	乡道	三条桥路	运南东路	虹富路	四级	3.5	0.3	1	否	否	2018版保留
364	新河镇	乡道	界山路	虹富路	建设公路	四级	3.5	1.6	1	否	否	2018版保留
365	新河镇	乡道	建小路	镇中路	富安路	四级	3.5	1.6	1	否	否	2018版保留
366	新河镇	乡道	建小路	富安路	富安路	四级	4	0.5	1	否	否	2018版保留
367	中兴镇	乡道	镇南路	镇中路	富安路	四级	3.5	1.4	1	否	否	2018版保留
368	新河镇	乡道	海洪南路	旭升河	老效港	四级	3.5	1.7	1	否	否	2018版保留
369	建设镇	乡道	西南路	张网港	蟠南一号路	四级	3.5	5.4	1	否	否	2018版保留
370	新河镇	乡道	大东路	陈海公路	长江大堤	四级	4	2.3	1	否	否	2018版保留
371	城桥镇	乡道	军工路	南横引河	聚训村张港	四级	4	2.9	1	否	否	2018版保留
372	新河镇	乡道	友谊路	三双公路	利民路	四级	3.5	1.1	1	否	否	2018版保留
373	新河镇	乡道	推虾南路	推虾港路	长兴公路	四级	3.5	0.8	1	否	否	2018版保留
374	新河镇	乡道	推虾港二路	南二条竖河	竖中路	四级	3.5	1.5	1	否	否	2018版保留
375	城桥镇	乡道	长兴西路	建设公路	老淤河	四级	3.5	2.4	1	否	否	2018版保留
376	城桥镇	乡道	洪生路	长兴公路	大东路	四级	3.5	2.7	1	否	否	2018版保留
377	城桥镇	乡道	聚训南路	张网港西路	老八七路	四级	3.5	1.6	1	否	否	2018版保留
378	新河镇	乡道	鳌垦路	同良路	鳌山垦区	四级	3.5	2.2	1	否	否	2018版保留
379	新河镇	乡道	兴家南路	兴家路	建设公路	四级	3.5	2.1	1	否	否	2018版保留
380	新河镇	乡道	三江路	长兴中心路	陈海公路	四级	3.5	1.0	1	否	否	2018版保留
381	新河镇	乡道	鳌合路	鳌山垦区	鳌山垦区止点	四级	3.5	1.4	1	否	否	2018版保留
382	城桥镇	乡道	城垦西路	鳌山垦区场	建设垦区	四级	3.5	2.9	1	否	否	2018版保留
383	新河镇	乡道	城垦东路	鳌山垦区场	建设垦区	四级	3.5	1.7	1	否	否	2018版保留
384	新河镇	乡道	城垦路	猪场	长征公路	四级	3.5	3.3	1	否	否	2018版保留
385	新河镇	乡道	山阳四路	南横引河	陈海公路	四级	3.5	1.1	1	否	否	2018版保留
386	港西镇	乡道	小河港路	三双公路	小竖河	四级	3.5	3.0	1	否	否	2018版保留
387	港西镇	乡道	支流河路	老运浪河	三沙洪	四级	3.5	2.4	1	否	否	2018版保留
388	新河镇	乡道	天仙河路	老运粮河	三沙洪	四级	3.5	2.1	1	否	否	2018版保留
389	新河镇	乡道	排衙路	老运粮河	三沙洪	四级	3.5	2.5	1	否	否	2018版保留
390	新河镇	乡道	马桥河路	港东公路	三沙洪	四级	3.5	1.6	1	否	否	2018版保留
391	港西镇	乡道	盘双北路	富盘路	港庙路	四级	4	1.0	1	否	否	2018版保留
392	新河镇	乡道	双颂公路	三双公路	协津公路	四级	4	2.0	1	否	否	2018版保留
393	新河镇	乡道	界西路	老运浪河	三沙洪	四级	3.5	2.4	1	否	否	2018版保留
394	新河镇	乡道	海洪河路	老运粮河	三沙洪	四级	3.5	2.2	1	否	否	2018版保留
395	新河镇	乡道	八字桥路	老运粮河	港东公路	四级	3.5	0.8	1	否	否	2018版保留
396	新河镇	乡道	马桥河北路	北闸村办事处	三沙洪	四级	3.5	1.1	1	否	否	2018版保留
397	港西镇	乡道	新长南路	北横引河路	五七农场	四级	4	5.3	1	否	是	2018版保留
398	港西镇	乡道	八字桥河南路	老运粮河	三沙洪	四级	3.5	2.3	1	否	否	2018版保留
399	庙镇	乡道	通济路	鹤龙港	合作公路	四级	3.5	1.3	1	否	否	2018版保留
400	陈家镇	乡道	陈林五路	马路河路0+800向东	马路河东	四级	3.5	0.5	1	否	否	2018版保留
401	陈家镇	乡道	花漂村路	马路河路	马路河东	四级	6	0.6	2	否	否	2018版保留
402	新河镇	乡道	小竖河路	北沿公路	陈海公路	四级	3.5	7.3	1	否	否	2018版保留
403	庙镇	乡道	爱民路	陈海公路(爱	爱民村出点	四级	3.5	0.2	1	否	否	2018版保留

三、乡、村道规划布局修编表

序号	所属镇	行政等级	道路名称	起点	讫点	技术等级	规划宽度(m)	里程(km)	车道数	是否为区界对接道路	是否为省界对接道路	类型(2018版保留/2018版删除/本次新增)
404	庙镇	乡道	爱民路	爱民村出点	庙港村入点	四级	3.5	1.8	1	否	否	2018版保留
405	庙镇	乡道	爱民路	庙港村入点	庙港村出点	四级	3.5	0.2	1	否	否	2018版保留
406	庙镇	乡道	爱民路	庙港村出点	庙港公路	四级	3.5	0.3	1	否	否	2018版保留
407	庙镇	乡道	万安路	万安二队	万安村	四级	3.5	2.8	1	否	否	2018版保留
408	庙镇	乡道	庙南北路	宏海公路	太平路	四级	3.5	2.1	1	否	否	2018版保留
409	新河镇	乡道	水厂东路	剧场路	望仓港	四级	3.5	1.4	1	否	否	2018版保留
410	新河镇	乡道	新保路	太平路	小星路	四级	3.5	2.4	1	否	否	2018版保留
411	新河镇	乡道	合中中路	合作公路	太平路	四级	3.5	3.2	1	否	否	2018版保留
412	庙镇	乡道	万北公路	江口十队	万北村	四级	3.5	0.7	1	否	否	2018版保留
413	庙镇	乡道	万北公路	万北村	万北九队	四级	3.5	0.6	1	否	否	2018版保留
414	新河镇	乡道	南星北路	鄂鸪港	太平路	四级	3.5	1.8	1	否	否	2018版保留
415	新河镇	乡道	江镇中心路	宏达中心路	介放河	四级	3.5	1.3	1	否	否	2018版保留
416	新河镇	乡道	鸪龙北路	启瀛路	鄂鸪港	四级	3.5	0.8	1	否	否	2018版保留
417	三星镇	乡道	星虹公路	白港	海洪村入点	四级	6	0.4	2	否	否	2018版保留
418	三星镇	乡道	星虹公路	海洪村入点	海洪村出点	四级	5	0.6	1	否	否	2018版保留
419	三星镇	乡道	星虹公路	海洪村出点	仓房港	四级	3.5	1.1	1	否	否	2018版保留
420	三星镇	乡道	沈镇中心路	陈海公路	西防汛路	四级	3.5	1.6	1	否	否	2018版保留
421	新河镇	乡道	南桥路	东防汛路	徐泉10队	四级	3.5	3.2	1	否	否	2018版保留
422	新河镇	乡道	星宇路	界河	宏海公路	四级	3.5	1.1	1	否	否	2018版保留
423	三星镇	乡道	永南路北段	北平17队	大平村入点	四级	3.5	0.2	1	否	否	2018版保留
424	三星镇	乡道	永南路北段	大平村入点	大平村出点	四级	3.5	0.4	1	否	否	2018版保留
425	三星镇	乡道	永南路北段	大平村出点	北平村出点	四级	3.5	1.0	1	否	否	2018版保留
426	新河镇	乡道	凤阳路	纯阳路	平南路	四级	3.5	1.4	1	否	否	2018版保留
427	三星镇	乡道	纯阳公路	界河	纯阳村出点	四级	3.5	0.3	1	否	否	2018版保留
428	三星镇	乡道	纯阳公路	纯阳村出点	纯阳村出点	四级	3.5	0.5	1	否	否	2018版保留
429	三星镇	乡道	纯阳公路	纯阳村出点	宏海公路	四级	3.5	0.8	1	否	否	2018版保留
430	三星镇	乡道	老洪路	老洪五队	海桥公路	四级	3.5	1.1	1	否	否	2018版保留
431	新河镇	乡道	桥中路	北桥6队	宏海公路	四级	3.5	0.9	1	否	否	2018版保留
432	新河镇	乡道	星南路	星虹公路	海洪港	四级	3.5	1.1	1	否	否	2018版保留
433	新河镇	乡道	双海路	纯育路	三华公路	四级	3.5	0.8	1	否	否	2018版保留
434	新河镇	乡道	双海路	三华公路	三华公路	四级	3.5	0.7	1	否	否	2018版保留
435	三星镇	乡道	烈士路	仓房港	烈士六队	四级	3.5	1.3	1	否	否	2018版保留
436	新河镇	乡道	海西路	三光镇	养护10队	四级	3.5	1.8	1	否	否	2018版保留
437	新河镇	乡道	海滨路	海滨5队	海滨1队	四级	3.5	1.7	1	否	否	2018版保留
438	新村乡	乡道	卫州东路	大堤	星村公路	四级	3.5	1.2	1	否	否	2018版保留
439	中兴镇	乡道	中兴九路	北淤公路	兴工路	四级	3.5	0.6	1	否	否	2018版保留
440	新河镇	乡道	育东路	西新8队	育新2队	四级	3.5	1.6	1	否	否	2018版保留
441	新河镇	乡道	西新中路	西新4队	育新2队	四级	3.5	1.8	1	否	否	2018版保留
442	三星镇	乡道	海南北路	新海农场	新建公路	四级	4	2.3	1	否	否	2018版保留
443	新海镇	乡道	洪永路	北沿公路	永安1队	四级	3.5	2.2	1	否	否	2018版保留
444	绿华镇	乡道	格兰富路	华西中路	华西南路	四级	4	1.7	1	否	否	2018版保留
445	新河镇	乡道	湖星路	三星镇界	仓房港	四级	3.5	0.9	1	否	否	2018版保留
446	新河镇	乡道	湖乐路	三星镇界	仓房港	四级	3.5	1.2	1	否	否	2018版保留

三、乡、村道规划布局修编表

序号	所属镇	行政等级	道路名称	起点	讫点	技术等级	规划宽度(m)	里程(km)	车道数	是否为区界对接道路	是否为省界对接道路	类型(2018版保留/2018版删除/本次新增)
447	新河镇	乡道	分水岭路	北大堤	南大堤	四级	4	3.8	1	否	否	2018版保留
448	新河镇	乡道	新堡路	水产养殖路	湖堡堤	四级	3.5	1.3	1	否	否	2018版保留
449	绿华镇	乡道	堡湖路	明珠湖大道	新建公路	四级	7	2.6	2	否	否	2018版保留
450	新河镇	乡道	堡北路(绿华)	绿港北路	绿湖路	四级	3.5	1.2	1	否	否	2018版保留
451	新河镇	乡道	建闸南河沿路	新建港	大堤	四级	3.5	0.8	1	否	否	2018版保留
452	新河镇	乡道	华西中路	环东西西路	通裕支路	四级	3.5	1.8	1	否	否	2018版保留
453	新河镇	乡道	财宝路	新绿公路	华荣南路	四级	4	0.5	1	否	否	2018版保留
454	新河镇	乡道	振兴路	新丰河	港圃路	四级	4	0.6	1	否	否	2018版保留
455	新河镇	乡道	庆泉路	华荣南路	建合河	四级	4	0.8	1	否	否	2018版保留
456	绿华镇	乡道	华西北路	跃西路	华西北路	四级	3.5	1.8	1	否	否	2018版保留
457	绿华镇	乡道	通裕路	新河十二队	新河九队	四级	3.5	1.8	1	否	否	2018版保留
458	绿华镇	乡道	水产路	四号桥东路	华星南路	四级	3.5	2.2	1	否	否	2018版保留
459	新河镇	乡道	绿园村中心路	绿华西路	绿园南路	四级	3.5	0.9	1	否	否	2018版保留
460	新村乡	乡道	卫付路	江万公路	新洲十二队	四级	3.5	15.8	1	否	否	2018版保留
461	长兴镇	乡道	兴荣路	光荣一路	潘园公路	四级	3.5	1.4	1	否	否	2018版保留
462	长兴镇	乡道	新港一路	新港14队	新开港	四级	3.5	1.4	1	否	否	2018版保留
463	长兴镇	乡道	职校路	大兴村兴中	潘园公路	四级	3.5	1.0	1	否	否	2018版保留
464	长兴镇	乡道	建兴路	潘园公路	红星八队	四级	3.5	1.1	1	否	否	2018版保留
465	长兴镇	乡道	潘建路	潘石北路	建新河桥	四级	3.5	1.4	1	否	否	2018版保留
466	长兴镇	乡道	庙港河路	长征村	振华港机厂	四级	3.5	2.3	1	否	否	2018版保留
467	新河镇	乡道	江丰路	港庙公路	陈海公路	三级	6	1.8	2	否	否	2018版保留
468	庙镇	乡道	猛姜路	社南路	济桥路	四级	3.5	1.1	1	否	否	2018版保留
469	堡镇	乡道	跃征路	跃进公路	跃进大堤	四级	6	3.4	2	否	否	2018版保留
470	堡镇	乡道	仓望港路	北沿公路	海桥十五队	四级	4	3.1	1	否	否	2018版保留
471	堡镇	乡道	耀洲路	北横引河	星村公路	四级	6	1.3	2	否	否	2018版保留
472	堡镇	乡道	耀洲路	星村公路	北沿公路	四级	6	1.9	2	否	否	2018版保留
473	堡镇	乡道	兴硕路	北沿公路 63+350	海桥八大队	四级	4	1.8	1	否	否	2018版保留
474	堡镇	乡道	兴绵路	北沿公路 62+300	海桥五大队	四级	4	2.3	1	否	否	2018版保留
475	新海镇	乡道	征红路	鹤龙港	星村公路 2+300	四级	6	6.5	2	否	否	2018版保留
476	新海镇	乡道	鹤龙港路	海门农场	北沿公路 54+000	四级	8	4.1	2	否	是	2018版保留
477	新海镇	乡道	江申南路	五七农场牌楼	长征公路	四级	6	3.0	2	否	是	2018版保留
478	中兴镇	乡道	红星支路	草港公路	爱国村2路	四级	3.5	3.4	1	否	否	2018版保留
479	陈家镇	乡道	前花路	德云村入点	德云村出点	四级	4	2.3	1	否	否	2018版保留
480	堡镇	乡道	小漾东路	合五南路	横路	四级	4	3.4	1	否	否	2018版保留
481	陈家镇	乡道	陈南西路	陈西路	陈南公路	四级	4	1.0	1	否	否	2018版保留
482	陈家镇	乡道	奚渔路	黄奚公路	奚家港村委会	四级	4	1.1	1	否	否	2018版保留
483	陈家镇	乡道	马路河路	陈南公路	奚八路	四级	4	2.0	1	否	否	2018版保留
484	陈家镇	乡道	陈西河路	陈西路	八淤港	四级	4	1.3	1	否	否	2018版保留
485	陈家镇	乡道	六二路	奚家港	陈衍公路	四级	4	0.9	1	否	否	2018版保留
486	陈家镇	乡道	先锋北路	前横大堤	先裕路	四级	4	1.9	1	否	否	2018版保留

三、乡、村道规划布局修编表

序号	所属镇	行政等级	道路名称	起点	讫点	技术等级	规划宽度(m)	里程(km)	车道数	是否为区界对接道路	是否为省界对接道路	类型(2018版保留/2018版删除/本次新增)
487	陈家镇	乡道	裕丰南路	裕丰东路	奚家港	四级	4	1.6	1	否	否	2018版保留
488	生态一路	乡道	生态一路	横路	横路	四级	3.5	0.7	1	否	否	2018版保留
489	陈家镇	乡道	鸿田南路	灯塔大堤	北陈公路	四级	4	3.1	1	否	否	2018版保留
490	港沿镇	乡道	园前顾章路	花木路	斜横路	四级	3.5	0.9	1	否	否	2018版保留
491	陈家镇	乡道	裕中南路	裕中村2队	花漂路	四级	4	1.6	1	否	否	2018版保留
492	陈家镇	乡道	裕中西路	裕中横河路	裕中南路	四级	4	0.7	1	否	否	2018版保留
493	陈家镇	乡道	兴旺南路	花漂路	八漊港	四级	4	1.5	1	否	否	2018版保留
494	陈家镇	乡道	裕东北路	裕东村18队	东新路	四级	4	0.9	1	否	否	2018版保留
495	陈家镇	乡道	永东路	花漂路	八漊港	四级	4	1.4	1	否	否	2018版保留
496	陈家镇	乡道	裕西中路	花漂路	八漊港	四级	4	1.5	1	否	否	2018版保留
497	陈家镇	乡道	裕西北路	花漂路	八漊港	四级	4	1.4	1	否	否	2018版保留
498	陈家镇	乡道	锦绣路	锦绣村4队	八漊港	四级	4	2.0	1	否	否	2018版保留
499	港沿镇	乡道	齐富二路	合五公路	小漾港路	四级	3.5	1.5	1	否	否	2018版保留
500	中兴镇	乡道	大公路	永江村入点	永江村出点	四级	4	2.6	1	否	否	2018版保留
501	港沿镇	乡道	齐北路	齐顺路	界河	四级	3.5	1.1	1	否	否	2018版保留
502	中兴镇	乡道	陈南公路延伸段	北漊路	兴东路	四级	4	0.6	1	否	否	2018版保留
503	中兴镇	乡道	兴移路	兴移路	南横引河	四级	4	1.6	1	否	否	2018版保留
504	港沿镇	乡道	齐明路	港堡路	草港公路	四级	3.5	1.0	1	否	否	2018版保留
505	港沿镇	乡道	富村路	建惠路	港沿公路	四级	3.5	0.6	1	否	否	2018版保留
506	中兴镇	乡道	汲工路	七漊港	向化界	四级	4	0.8	1	否	否	2018版保留
507	中兴镇	乡道	红北路	红星村11队	八漊港	四级	4	1.9	1	否	否	2018版保留
508	中兴镇	乡道	红汲支路	大公界	八漊港	四级	4	1.4	1	否	否	2018版保留
509	中兴镇	乡道	红星支路	红星村6队	八漊港	四级	4	1.1	1	否	否	2018版保留
510	港沿镇	乡道	新垦路	四漊港	堡镇港	四级	4	4.5	1	否	否	2018版保留
511	中兴镇	乡道	永隆路	北兴永隆界	八漊港	四级	4	1.2	1	否	否	2018版保留
512	中兴镇	乡道	永兴路	八漊港	向化界	四级	4	3.0	1	否	否	2018版保留
513	中兴镇	乡道	菜园路	北漊路	七漊港	四级	4	1.1	1	否	否	2018版保留
514	中兴镇	乡道	永西北路	八漊港	七漊港	四级	4	2.4	1	否	否	2018版保留
515	港沿镇	乡道	漊西二路	惠光七队	建惠公路	四级	3.5	1.1	1	否	否	2018版保留
516	港沿镇	乡道	村办路	合五公路	中心路	四级	3.5	0.6	1	否	否	2018版保留
517	中兴镇	乡道	窑厂路	永胜路	草港公路	四级	4	0.9	1	否	否	2018版保留
518	中兴镇	乡道	草港支路	陈漊路	七漊港	四级	3.5-4	2.2	1	否	否	2018版保留
519	中兴镇	乡道	兴隆路	八漊港	七漊港	四级	4	0.9	1	否	否	2018版保留
520	向化镇	乡道	北港东路	中兴镇界	六漊公路	四级	3.5	1.8	1	否	否	2018版保留
521	向化镇	乡道	六漊南二路	中兴镇界	六漊河	四级	4	1.0	1	否	否	2018版保留
522	向化镇	乡道	六漊公路延伸段	闸东公路	向堡公路	四级	4	1.2	1	否	否	2018版保留
523	向化镇	乡道	花仓中机耕路	中兴镇界	向中路	四级	4	1.3	1	否	否	2018版保留
524	向化镇	乡道	丕林北机耕路	中兴镇界	六效河	四级	4	1.5	1	否	否	2018版保留
525	向化镇	乡道	阜南六号路	六漊公路	向化公路	四级	4	1.1	1	否	否	2018版保留
526	新河镇	乡道	猪场路	五队中心渠	猪场	四级	3.5	0.5	1	否	否	2018版保留
527	向化镇	乡道	齐西路	中兴镇界	六漊河	四级	4	1.8	1	否	否	2018版保留

三、乡、村道规划布局修编表

序号	所属镇	行政等级	道路名称	起点	讫点	技术等级	规划宽度(m)	里程(km)	车道数	是否为区界对接道路	是否为省界对接道路	类型(2018版保留/2018版删除/本次新增)
528	向化镇	乡道	齐东中心路	北沿公路	齐东南路	四级	4	1.3	1	否	否	2018版保留
529	向化镇	乡道	新西路	中兴镇界	北沿公路	四级	4	2.2	1	否	否	2018版保留
530	向化镇	乡道	南江6号路	队界	闸西路	四级	4	0.8	1	否	否	2018版保留
531	向化镇	乡道	向北3号路	队界	队界止点	四级	4	1.1	1	否	否	2018版保留
532	向化镇	乡道	向北13号路	陈衍公路	向化公路	四级	4	0.9	1	否	否	2018版保留
533	向化镇	乡道	堤北北路	队界	渡港	四级	4	2.0	1	否	否	2018版保留
534	向化镇	乡道	齐南北机耕路	老六淤河	渡港	四级	4	1.9	1	否	否	2018版保留
535	向化镇	乡道	南江河南路	向堡公路	向堡公路止点	四级	4	1.8	1	否	否	2018版保留
536	向化镇	乡道	南江河北路	向堡公路	队界	四级	4	1.9	1	否	否	2018版保留
537	向化镇	乡道	闸西北路	闸西公路	七淤港	四级	4	3.4	1	否	否	2018版保留
538	向化镇	乡道	米乐路	向化公路	车口	四级	4	1.1	1	否	否	2018版保留
539	向化镇	乡道	米新河南路	队界	队界止点	四级	4	1.0	1	否	否	2018版保留
540	向化镇	乡道	向春路	园艺路	陈衍公路	四级	4	0.7	1	否	否	2018版保留
541	向化镇	乡道	齐南村3队路	老六淤河	向化公路	四级	4	0.7	1	否	否	2018版保留
542	向化镇	乡道	南江二号路	向堡公路	南江农庄度假	四级	3.5	2.0	1	否	否	2018版保留
543	向化镇	乡道	阜西北路	渡港	向化公路	四级	4	1.2	1	否	否	2018版保留
544	向化镇	乡道	阜西南路	队界	向化公路	四级	4	0.7	1	否	否	2018版保留
545	堡镇	乡道	堡北路	堡北村入点	堡北村出点	四级	4	0.5	1	否	否	2018版保留
546	堡镇	乡道	南海东路	南海村2队	南海村17队	四级	4	1.4	1	否	否	2018版保留
547	堡镇	乡道	五效村12号路	小洋二路	堡淤路	四级	4	0.6	1	否	否	2018版保留
548	堡镇	乡道	三号横河沿北路	五淤镇	小漾河	四级	4	2.0	1	否	否	2018版保留
549	堡镇	乡道	五淤村11号路	小洋二路	堡淤路	四级	4	0.6	1	否	否	2018版保留
550	堡镇	乡道	小漾南支路	小漾村5队	小漾村7队	四级	4	0.7	1	否	否	2018版保留
551	堡镇	乡道	渡港河沿路	合东梅园村	横引河	四级	4	1.5	1	否	否	2018版保留
552	堡镇	乡道	瀛洲中路	瀛洲工场路	菜园路	四级	4	1.2	1	否	否	2018版保留
553	堡镇	乡道	米行老陈海公路	渡港河	米行16队	四级	4	1.2	1	否	否	2018版保留
554	堡镇	乡道	南机耕路	合五公路	小漾河	四级	4	0.9	1	否	否	2018版保留
555	堡镇	乡道	四效中路	堡向路	南机耕路	四级	4	0.8	1	否	否	2018版保留
556	堡镇	乡道	南横河北路	王志才宅	小漾	四级	4	0.7	1	否	否	2018版保留
557	堡镇	乡道	南海二号河沿路	南海18队	南海11队	四级	4	1.2	1	否	否	2018版保留
558	堡镇	乡道	小漾西支路	陈海公路	衍淤路	四级	4	0.6	1	否	否	2018版保留
559	堡镇	乡道	花园北路	漾西村	崇堡路	四级	4	2.4	1	否	否	2018版保留
560	新河镇	乡道	津塔界河路	横路	横路	四级	3.5	0.8	1	否	否	2018版保留
561	堡镇	乡道	江边南路	堡镇港	小竖河	四级	4	2.0	1	否	否	2018版保留
562	堡镇	乡道	槐九路(南段)	大丈河	十二号河	四级	4	1.2	1	否	否	2018版保留
563	堡镇	乡道	济民河路	人民村4队	张淤港	四级	4	1.7	1	否	否	2018版保留
564	堡镇	乡道	永和南路	花永东路	营堡南路	四级	4	1.7	1	否	否	2018版保留
565	堡镇	乡道	营房南路	小漾河	营堡路	四级	4	0.6	1	否	否	2018版保留
566	庙镇	乡道	启瀛路	宏海公路	庆华南路	四级	4	3.1	1	否	否	2018版保留
567	堡镇	乡道	堡北一路	大丈河	十二号河	四级	4	0.8	1	否	否	2018版保留
568	港沿镇	乡道	港沿海军公路	港沿镇闸东	港沿公路	四级	4	5.0	1	否	否	2018版保留

三、乡、村道规划布局修编表

序号	所属镇	行政等级	道路名称	起点	讫点	技术等级	规划宽度(m)	里程(km)	车道数	是否为区界对接道路	是否为省界对接道路	类型(2018版保留/2018版删除/本次新增)
569	庙镇	乡道	联益路	联益东路	万安北路	四级	4	2.3	1	否	否	2018版保留
570	港沿镇	乡道	梅园中路	永乐村入点	永乐村出点	四级	4	2.4	1	否	否	2018版保留
571	港沿镇	乡道	堡东路	港堡路	竖新界	四级	4	0.7	1	否	否	2018版保留
572	竖新镇	乡道	港前路	富民牧场	南转河	四级	4	2.1	1	否	否	2018版保留
573	港沿镇	乡道	民化路	惠富路	齐富路	四级	4	1.8	1	否	否	2018版保留
574	港沿镇	乡道	富民公路	北沿公路	齐富路	四级	4	2.3	1	否	否	2018版保留
575	港沿镇	乡道	社界河路	堡镇港	张涨港	四级	4	3.6	1	否	否	2018版保留
576	港沿镇	乡道	跃马西路	建马路	社界河路	四级	4	0.6	1	否	否	2018版保留
577	港沿镇	乡道	天马北路	竖新界	建马路	四级	4	1.0	1	否	否	2018版保留
578	港沿镇	乡道	战斗南路	大港公路	四淤港	四级	4	1.8	1	否	否	2018版保留
579	港沿镇	乡道	前进南路	渡港	四淤河	四级	4	2.5	1	否	否	2018版保留
580	港沿镇	乡道	跃进南路	合东村1队	四淤港	四级	4	2.4	1	否	否	2018版保留
581	港沿镇	乡道	胜利南路	大港公路	四淤港	四级	4	2.4	1	否	否	2018版保留
582	港沿镇	乡道	淤边路	跃进南路	草港公路	四级	4	1.5	1	否	否	2018版保留
583	港沿镇	乡道	通海路	跃富路	建新公路	四级	3.5	0.7	1	否	否	2018版保留
584	港沿镇	乡道	鲁东北路	大港公路	四淤港	四级	4	1.8	1	否	否	2018版保留
585	港沿镇	乡道	梅园南路	渡港	梅园村5队	四级	4	1.7	1	否	否	2018版保留
586	港沿镇	乡道	建新东路	渡港	大港公路	四级	4	0.7	1	否	否	2018版保留
587	港沿镇	乡道	梅南北路	渡港	梅园村3队	四级	4	1.2	1	否	否	2018版保留
588	港沿镇	乡道	马中路	跃富路	建新公路	四级	4	2.0	1	否	否	2018版保留
589	港沿镇	乡道	马中路	建新公路	建新公路	四级	4	0.7	1	否	否	2018版保留
590	港沿镇	乡道	团结北路	四淤港	北沿公路	四级	4	1.8	1	否	否	2018版保留
591	港沿镇	乡道	同心南路	漾东公路	小漾港	四级	4	1.8	1	否	否	2018版保留
592	新河镇	乡道	团结南路	四淤港	小漾港	四级	4	3.1	1	否	否	2018版保留
593	港沿镇	乡道	通富路	四淤港	同心路	四级	4	0.6	1	否	否	2018版保留
594	港沿镇	乡道	向阳北路	合五公路	小漾港	四级	4	1.7	1	否	否	2018版保留
595	港沿镇	乡道	建民北路	合五公路	小漾港	四级	4	1.8	1	否	否	2018版保留
596	港沿镇	乡道	合兴镇路	合五公路	漾东公路	四级	4	1.1	1	否	否	2018版保留
597	港沿镇	乡道	跃马东路	大长河	社界河路	四级	4	1.4	1	否	否	2018版保留
598	港沿镇	乡道	淤港北路	惠富路	惠中村1队	四级	4	0.5	1	否	否	2018版保留
599	中兴镇	乡道	窑厂路	港沿公路	建联村1队	四级	4	0.9	1	否	否	2018版保留
600	港沿镇	乡道	淤港南路	建联村7队	建联村1队	四级	4	1.1	1	否	否	2018版保留
601	港沿镇	乡道	民富路	养猪场	建业村13队	四级	4	0.7	1	否	否	2018版保留
602	港沿镇	乡道	联东路	建业村4队	工业仓库	四级	4	2.4	1	否	否	2018版保留
603	港沿镇	乡道	鲁北北路	合五公路	小漾港	四级	4	2.0	1	否	否	2018版保留
604	港沿镇	乡道	鲁南北路	合五公路	小漾港	四级	4	2.0	1	否	否	2018版保留
605	港沿镇	乡道	鲁西北路	合五公路	小漾港	四级	4	2.0	1	否	否	2018版保留
606	港沿镇	乡道	漾浜中路	建新公路	大长河路	四级	4	1.1	1	否	否	2018版保留
607	港沿镇	乡道	建勤西路	建华12队	建马公路	四级	4	1.0	1	否	否	2018版保留
608	港沿镇	乡道	马桥路	港沿公路	建马公路	四级	4	1.3	1	否	否	2018版保留
609	港沿镇	乡道	洪淤路	合兴五金厂	战斗路	四级	4	0.9	1	否	否	2018版保留
610	港沿镇	乡道	合中路	战斗南路	跃进北路	四级	4	3.8	1	否	否	2018版保留
611	庙镇	乡道	高桥南路	太平路	高桥小学	四级	4	0.7	1	否	否	2018版保留

三、乡、村道规划布局修编表

序号	所属镇	行政等级	道路名称	起点	讫点	技术等级	规划宽度(m)	里程(km)	车道数	是否为区界对接道路	是否为省界对接道路	类型(2018版保留/2018版删除/本次新增)
612	竖新镇	乡道	喇叭镇路	竖桥公路	大椿村	四级	4	1.4	1	否	否	2018版保留
613	竖新镇	乡道	竖新环路	困城公路	嘉隆	四级	4	1.7	1	否	否	2018版保留
614	竖新镇	乡道	插乌淤路	北沿公路	五号河沿	四级	4	3.7	1	否	否	2018版保留
615	竖新镇	乡道	春风三路	张涨港	直河港	四级	4	1.7	1	否	否	2018版保留
616	庙镇	乡道	合中引水河路	小星公路	合中南路	四级	4	0.8	1	否	否	2018版保留
617	竖新镇	乡道	亚苗公路	纬三路	界河	四级	4	1.0	1	否	否	2018版保留
618	竖新镇	乡道	纬三路	前卫村北卫	新河垦区	四级	4	3.2	1	否	否	2018版保留
619	竖新镇	乡道	纬二路	堡镇垦区	建设垦区	四级	4	2.7	1	否	否	2018版保留
620	竖新镇	乡道	响洞五号路	插乌淤	张涨港	四级	4	1.5	1	否	否	2018版保留
621	庙镇	乡道	合中北路	合中村720号	合中村	四级	4	1.2	1	否	否	2018版保留
622	竖新镇	乡道	南江路	江海路	三条港	四级	4	0.7	1	否	否	2018版保留
623	庙镇	乡道	窑南路	鸚鹄港路	太平路	四级	4	1.8	1	否	否	2018版保留
624	竖新镇	乡道	堡西横路	小竖河	堡西村2队	四级	4	0.9	1	否	否	2018版保留
625	竖新镇	乡道	朱桥西路	永兴小学	小横河	四级	4	0.6	1	否	否	2018版保留
626	庙镇	乡道	窑南中心路	窑南路	庙南南路	四级	3.5	0.5	1	否	否	2018版保留
627	庙镇	乡道	庙港中心路	太平路	为民路	四级	3.5	0.8	1	否	否	2018版保留
628	竖新镇	乡道	小竖河北路	新河界	运粮河路	四级	4	0.7	1	否	否	2018版保留
629	竖新镇	乡道	小竖河北路	运粮河路	运粮河路	四级	3.5	3.9	1	否	否	2018版保留
630	庙镇	乡道	启瀛便民路	启瀛路	启瀛西路	四级	3.5	0.7	1	否	否	2018版保留
631	新河镇	乡道	济民路	三烈公路	竖新界河	四级	4	0.7	1	否	否	2018版保留
632	新河镇	乡道	环东路	济民河	团城公路	四级	4	0.9	1	否	否	2018版保留
633	新河镇	乡道	卫北路	北新支路	卫东村6队	四级	4	0.9	1	否	否	2018版保留
634	新河镇	乡道	平南东路	草港公路	农场界河	四级	4	1.7	1	否	否	2018版保留
635	新河镇	乡道	平南西路	草港公路	农场界河	四级	4	1.7	1	否	否	2018版保留
636	新河镇	乡道	井亭西路	杨家河	团城公路	四级	4	1.5	1	否	否	2018版保留
637	庙镇	乡道	猛东中心路	解放河沿路	小星公路	四级	4	2.6	1	否	否	2018版保留
638	新河镇	乡道	金民路	北新公路	南横引河	四级	4	0.6	1	否	否	2018版保留
639	庙镇	乡道	盘洪中心路	北沿公路	合作公路	四级	4	1.9	1	否	否	2018版保留
640	新河镇	乡道	运河路	相见港	仪表路	四级	4	2.9	1	否	否	2018版保留
641	新河镇	乡道	隆新路	建隆公路	新隆公路	四级	4	1.0	1	否	否	2018版保留
642	新河镇	乡道	民草路	兴教路	海桥港桥	四级	4	0.9	1	否	否	2018版保留
643	新河镇	乡道	三条港路	南横引河	新进公路	四级	4	2.2	1	否	否	2018版保留
644	庙镇	乡道	合中东路	合中北路	合中南路	四级	4	0.5	1	否	否	2018版保留
645	庙镇	乡道	合中西路	合中北路	合中南路	四级	4	0.5	1	否	否	2018版保留
646	新河镇	乡道	南小桥河路	草港公路	东风西路	四级	4	1.5	1	否	否	2018版保留
647	新河镇	乡道	石中路	为民路	挑皮港路	四级	4	1.1	1	否	否	2018版保留
648	新河镇	乡道	天新北路	为民路	东平河	四级	4	1.4	1	否	否	2018版保留
649	庙镇	乡道	镇北路	合作公路	桥鼻港	四级	4	1.4	1	否	否	2018版保留
650	三星镇	乡道	北平路	北星公路	永平路	四级	4	1.0	1	否	否	2018版保留
651	新河镇	乡道	南烈路	竖新界河	三烈公路	四级	4	0.9	1	否	否	2018版保留
652	竖新镇	乡道	东进路	挑皮港	东义路	四级	4	1.9	1	否	否	2018版保留
653	新河镇	乡道	目新路	新进公路	移民路	四级	4	0.7	1	否	否	2018版保留
654	三星镇	乡道	东安西路	永平路	南桥路	四级	4	0.8	1	否	否	2018版保留

三、乡、村道规划布局修编表

序号	所属镇	行政等级	道路名称	起点	讫点	技术等级	规划宽度(m)	里程(km)	车道数	是否为区界对接道路	是否为省界对接道路	类型(2018版保留/2018版删除/本次新增)
655	建设镇	乡道	运粮河路	建设公路	界山路	四级	4	1.5	1	否	否	2018版保留
656	建设镇	乡道	红梅二路	建设公路	激星路	四级	4	1.5	1	否	否	2018版保留
657	建设镇	乡道	浜镇公路	浜东十四队	蟠龙公路	四级	3.5	1.1	1	否	否	2018版保留
658	建设镇	乡道	浜镇公路	蟠龙公路	浜西八队	四级	4	0.5	1	否	否	2018版保留
659	建设镇	乡道	虹桥东路	建设公路	北沿公路	四级	4	0.6	1	否	否	2018版保留
660	建设镇	乡道	虹富中路	镇中路	草港公路	四级	3.5	1.5	1	否	否	2018版保留
661	新河镇	乡道	界河路	海协闸桥	大平五队	四级	3.5	3.0	1	否	否	2018版保留
662	建设镇	乡道	效星中路	虹桥路	镇中路	四级	3.5	2.9	1	否	否	2018版保留
663	城桥镇	乡道	竖中东路	团城公路	竖中南路	四级	4	0.7	1	否	否	2018版保留
664	城桥镇	乡道	竖中东路	竖中南路	竖中南路	四级	4	0.4	1	否	否	2018版保留
665	城桥镇	乡道	聚训北路	张网港西路	民生竖河	四级	4	1.3	1	否	否	2018版保留
666	城桥镇	乡道	友谊东路	友谊路	三双公路	四级	4	1.7	1	否	否	2018版保留
667	城桥镇	乡道	引水河路	聚训北路	聚训南路	四级	4	1.1	1	否	否	2018版保留
668	城桥镇	乡道	元六南路	新湾路	抢水河	四级	4	2.4	1	否	否	2018版保留
669	城桥镇	乡道	斜港南北路	斜港中心路	岱山路	四级	4	0.4	1	否	否	2018版保留
670	三星镇	乡道	大平中路	永海桥	大平四队	四级	4	2.3	1	否	否	2018版保留
671	城桥镇	乡道	近海一路	三联路	岱山路	四级	4	0.5	1	否	否	2018版保留
672	城桥镇	乡道	聚训三、四队路	聚训北路	聚训南路	四级	4	1.2	1	否	否	2018版保留
673	城桥镇	乡道	推虾港11队路	团城公路	推张路	四级	4	0.8	1	否	否	2018版保留
674	城桥镇	乡道	竖中中路	团城公路	竖中南路	四级	4	1.7	1	否	否	2018版保留
675	三星镇	乡道	西新三路	西新中路	陈海公路	四级	3.5	0.7	1	否	否	2018版保留
676	城桥镇	乡道	洪生北路	大东路	张网港东路	四级	4	0.8	1	否	否	2018版保留
677	城桥镇	乡道	张港南路	张网港西路	民生竖河	四级	4	2.3	1	否	否	2018版保留
678	城桥镇	乡道	山阳南路	张网港	民生竖河	四级	4	1.5	1	否	否	2018版保留
679	城桥镇	乡道	张港六至十三队路	张港北路	张港南路	四级	4	1.6	1	否	否	2018版保留
680	城桥镇	乡道	推虾港十队路	团城公路	推张公路	四级	4	0.8	1	否	否	2018版保留
681	港西镇	乡道	海洪河南路	老激河	三沙洪	四级	4	2.3	1	否	否	2018版保留
682	建设镇	乡道	运粮河路	老激河	三沙洪	四级	4	2.2	1	否	否	2018版保留
683	港西镇	乡道	庙子河路	老激河	三沙洪	四级	4	2.4	1	否	否	2018版保留
684	建设镇	乡道	效星南路	镇中路	官尖路	四级	3.5	1.6	1	否	否	2018版保留
685	城桥镇	乡道	宏安路	张家港	保民村	四级	3.5	0.5	1	否	否	2018版保留
686	城桥镇	乡道	宏安路	保民村	新保路	四级	4	6.1	1	否	否	2018版保留
687	庙镇	乡道	保民路	合中公路	望仓港	四级	4	3.3	1	否	否	2018版保留
688	庙镇	乡道	庙南南路	鸚鵡港	桥鼻港	四级	4	2.1	1	否	否	2018版保留
689	三星镇	乡道	西新七路	西新东路	西光三队	四级	3.5	0.6	1	否	否	2018版保留
690	庙镇	乡道	爱民北路	桥鼻港	宏庙路	四级	4	1.9	1	否	否	2018版保留
691	绿华镇	乡道	港圃北支路	港圃桥	苗圃	四级	3.5	1.0	1	否	否	2018版保留
692	庙镇	乡道	高桥路	桥鼻港	望仓港	四级	4	1.4	1	否	否	2018版保留
693	庙镇	乡道	启瀛南路	江龙路	鸚鵡港	四级	4	1.7	1	否	否	2018版保留
694	庙镇	乡道	宏达中心路	小竖河路	江民路	四级	4	1.3	1	否	否	2018版保留
695	庙镇	乡道	万北南路	城桥界	江万路	四级	4	2.3	1	否	否	2018版保留
696	庙镇	乡道	白港北路	白港	南大堤	四级	4	2.5	1	否	否	2018版保留

三、乡、村道规划布局修编表

序号	所属镇	行政等级	道路名称	起点	讫点	技术等级	规划宽度(m)	里程(km)	车道数	是否为区界对接道路	是否为省界对接道路	类型(2018版保留/2018版删除/本次新增)
697	新河镇	乡道	水厂西路	太平竖河	庙港	四级	3.5	1.9	1	否	否	2018版保留
698	三星镇	乡道	江洪路	庙港	江洪西路	四级	4	1.7	1	否	否	2018版保留
699	三星镇	乡道	星良路	星良路	邻江村村委会	四级	4	0.8	1	否	否	2018版保留
700	三星镇	乡道	星良路	邻江村村委	邻江村村委	四级	3.5	0.1	1	否	否	2018版保留
701	三星镇	乡道	星良路	邻江村村委	东防汛路	四级	4	1.0	1	否	否	2018版保留
702	三星镇	乡道	沈镇北路	沈镇村5队	沈镇村11队	四级	4	0.9	1	否	否	2018版保留
703	三星镇	乡道	徐泉路	庙港	陈海公路	四级	4	2.7	1	否	否	2018版保留
704	三星镇	乡道	平协路	北星路	界河	四级	4	2.2	1	否	否	2018版保留
705	三星镇	乡道	海大路	庙港	界河	四级	4	3.3	1	否	否	2018版保留
706	三星镇	乡道	永中路	永安村委会	海桥中学	四级	4	2.2	1	否	否	2018版保留
707	三星镇	乡道	永安路	庙港	永安路横河桥	四级	4	2.1	1	否	否	2018版保留
708	三星镇	乡道	协进北路	界河	宏海公路	四级	4	1.6	1	否	否	2018版保留
709	三星镇	乡道	海星路	界河	宏海公路	四级	4	1.7	1	否	否	2018版保留
710	三星镇	乡道	海丰路	海丰村9队	海丰村5队	四级	4	1.0	1	否	否	2018版保留
711	三星镇	乡道	三官路	三官桥	小星路	四级	4	0.9	1	否	否	2018版保留
712	三星镇	乡道	桥北路	老洪路	桥北路	四级	4	1.7	1	否	否	2018版保留
713	三星镇	乡道	仓华路	海洪港19队	仓房港	四级	4	0.6	1	否	否	2018版保留
714	三星镇	乡道	闸南路	陈海公路	砂石场	四级	4	1.1	1	否	否	2018版保留
715	三星镇	乡道	南协路	双海路	协隆镇	四级	4	1.5	1	否	否	2018版保留
716	三星镇	乡道	协东路	海南路	协东路西段	四级	4	1.7	1	否	否	2018版保留
717	三星镇	乡道	海西路(北段)	新海桥	三光镇	四级	4	1.3	1	否	否	2018版保留
718	三星镇	乡道	西新北路	三光镇	陈海公路	四级	4	1.6	1	否	否	2018版保留
719	三星镇	乡道	育中路	育新路	新建公路	四级	4	1.1	1	否	否	2018版保留
720	三星镇	乡道	新北路	仓房港	海宏港17队	四级	4	0.5	1	否	否	2018版保留
721	绿华镇	乡道	新渔十四路	新渔五路	三华路	四级	3.5	0.8	1	否	否	2018版保留
722	绿华镇	乡道	新渔三路	合作六队	新渔路	四级	3.5	0.5	1	否	否	2018版保留
723	三星镇	乡道	徐泉南路	平东路	北星公路	四级	4	0.8	1	否	否	2018版保留
724	三星镇	乡道	纯中路	界河	宏海公路	四级	4	1.6	1	否	否	2018版保留
725	三星镇	乡道	育德北路	纯育路	青鱼港	四级	3.5	1.8	1	否	否	2018版保留
726	绿华镇	乡道	华德路	新绿公路	华西中路	四级	4	0.7	1	否	否	2018版保留
727	绿华镇	乡道	华林路	新绿公路	华西中路	四级	4	0.7	1	否	否	2018版保留
728	绿华镇	乡道	华益路	新绿公路	华西中路	四级	4	0.7	1	否	否	2018版保留
729	绿华镇	乡道	华新路	新绿公路	华西中路	四级	4	0.7	1	否	否	2018版保留
730	绿华镇	乡道	华卫路	南横引河	绿园南路	四级	4	0.5	1	否	否	2018版保留
731	绿华镇	乡道	华耀路	绿园中路	绿华西路	四级	4	0.8	1	否	否	2018版保留
732	绿华镇	乡道	华达路	新绿路	华西中路	四级	4	2.6	1	否	否	2018版保留
733	绿华镇	乡道	华富路	新绿路	华西中路	四级	4	0.7	1	否	否	2018版保留
734	绿华镇	乡道	华丽路	南横河	湖滨南路	四级	4	0.8	1	否	否	2018版保留
735	绿华镇	乡道	华成路	南横河	北横河	四级	4	0.9	1	否	否	2018版保留
736	绿华镇	乡道	华春路	南横河	河口果园	四级	4	0.8	1	否	否	2018版保留
737	绿华镇	乡道	华宇路	新绿路	华西中路	四级	4	0.7	1	否	否	2018版保留
738	绿华镇	乡道	荣城路	南横河	新绿路	四级	4	0.8	1	否	否	2018版保留
739	绿华镇	乡道	新渔五路	新渔路	鱼塘	四级	3.5	1.0	1	否	否	2018版保留

三、乡、村道规划布局修编表

序号	所属镇	行政等级	道路名称	起点	讫点	技术等级	规划宽度(m)	里程(km)	车道数	是否为区界对接道路	是否为省界对接道路	类型(2018版保留/2018版删除/本次新增)
740	绿华镇	乡道	荣运路	绿港北路	南横河	四级	4	0.9	1	否	否	2018版保留
741	绿华镇	乡道	荣江路	南横河	新绿路	四级	4	0.8	1	否	否	2018版保留
742	绿华镇	乡道	星北路	城航路	三乐路	四级	4	0.7	1	否	否	2018版保留
743	绿华镇	乡道	湖宇路	岸转河	三乐路	四级	4	0.6	1	否	否	2018版保留
744	绿华镇	乡道	绿欣路	城航路	三乐路	四级	4	0.7	1	否	否	2018版保留
745	绿华镇	乡道	绿高路	建闸南河沿	三乐路	四级	4	1.2	1	否	否	2018版保留
746	绿华镇	乡道	绿彩路	农家路	城东养殖场	四级	4	0.5	1	否	否	2018版保留
747	绿华镇	乡道	绿逸路	绿港北路	南横河	四级	4	0.5	1	否	否	2018版保留
748	城桥镇	乡道	堡同路	南岸转河	堡镇北横河	四级	4	0.9	1	否	否	2018版保留
749	绿华镇	乡道	绿亮路	绿港北路	南横河	四级	4	0.5	1	否	否	2018版保留
750	绿华镇	乡道	绿同路	南横河	绿港北路	四级	4	0.5	1	否	否	2018版保留
751	绿华镇	乡道	绿观路	南横河	绿港北路	四级	4	0.5	1	否	否	2018版保留
752	绿华镇	乡道	绿美路	城航路	三乐路	四级	4	0.6	1	否	否	2018版保留
753	绿华镇	乡道	星贸路	南横河	新绿路	四级	4	0.6	1	否	否	2018版保留
754	横沙乡	乡道	新窑路	东江路	海岸	四级	4	0.7	1	否	否	2018版保留
755	新村乡	乡道	新国路北段	新国村入点	新国村出点	四级	4	0.9	1	否	否	2018版保留
756	新村乡	乡道	新国路北段	新国村出点	北大堤	四级	4	0.5	1	否	否	2018版保留
757	横沙乡	乡道	永富支路(南段)	渔场路	海岸	四级	5	0.7	1	否	否	2018版保留
758	绿华镇	乡道	雨池二路	新堡路	湖新路	四级	3.5	0.9	1	否	否	2018版保留
759	横沙乡	乡道	新窑西路(南段)	东江路	海岸	四级	5	1.6	1	否	否	2018版保留
760	绿华镇	乡道	环湖路	垂钓中心路	垂钓中心路	四级	3.5	0.9	1	否	否	2018版保留
761	绿华镇	乡道	新渔六路	八号桥路	鱼塘	四级	3.5	0.7	1	否	否	2018版保留
762	长兴镇	乡道	新增圩路	北海公路	石沙公路	四级	4	1.1	1	否	否	2018版保留
763	长兴镇	乡道	先凤路	凤凰路	先丰北路	四级	4	2.5	1	否	否	2018版保留
764	城桥镇	乡道	建设支路	兴家南路	青柏路	三级	7	0.8	2	否	否	本次新增
765	陈家镇	乡道	东旺路	东滩	康平桥	四级	7	1.1	2	否	否	2018版保留
766	陈家镇	乡道	东旺路	康平桥	前裕路	四级	11	1.1	2	否	否	2018版保留
767	东平镇	乡道	东瀛路	铜棒厂	十八连	四级	4.5	7.4	1	否	否	2018版保留
768	长兴镇	乡道	光兴支路	光兴村入点	光荣九路	四级	4	0.6	1	否	否	2018版保留
769	新海镇	乡道	红中路	星村公路	红星19连	四级	4	0.6	1	否	否	2018版保留
770	堡镇	乡道	阿里山路	建欧路	前进大街	四级	5	2.6	1	否	否	2018版保留
771	堡镇	乡道	建欧路	闸东路	阿里山路	四级	5	5.3	2	否	否	本次新增
772	长兴镇	乡道	北兴七路	光兴支路	潘园公路	四级	4	0.7	1	否	否	2018版保留
773	长兴镇	乡道	庙界河南路	北兴车站	庙界河	四级	4	1.0	1	否	否	2018版保留
774	长兴镇	乡道	团结二路	小洪桥路	团结路	四级	4	0.5	1	否	否	2018版保留
775	堡镇	乡道	前进大街	阿里山路	北沿公路	四级	11	0.7	2	否	否	2018版保留
776	陈家镇	乡道	裕中北路	裕陈路	花漂路	四级	3.5	1.6	1	否	否	2018版保留
777	中兴镇	乡道	隆之路	八漊港	七漊港	四级	4	1.2	1	否	否	2018版保留
778	向化镇	乡道	花中路	中兴镇界	向中路	四级	4	0.7	1	否	否	2018版保留
779	向化镇	乡道	春心路	中兴镇界	春光南机耕路	四级	4	0.7	1	否	否	2018版保留
780	向化镇	乡道	新中路	中兴镇界	北沿公路	四级	4	0.5	1	否	否	2018版保留
781	向化镇	乡道	新支路	中兴镇界	北沿公路	四级	4	0.9	1	否	否	2018版保留
782	向化镇	乡道	新圩路	中兴镇界	北沿公路	四级	4	0.8	1	否	否	2018版保留

三、乡、村道规划布局修编表

序号	所属镇	行政等级	道路名称	起点	讫点	技术等级	规划宽度(m)	里程(km)	车道数	是否为区界对接道路	是否为省界对接道路	类型(2018版保留/2018版删除/本次新增)
783	向化镇	乡道	阜北路	渡港	向化公路	四级	4	0.5	1	否	否	2018版保留
784	堡镇	乡道	南机路	合五公路	小漾河	四级	4	0.8	1	否	否	2018版保留
785	堡镇	乡道	海军支路	干河	振华旅馆	四级	4	0.6	1	否	否	2018版保留
786	陈家镇	乡道	展晨西路	花漂路	北横引河	四级	3.5	0.7	1	否	否	2018版保留
787	陈家镇	乡道	展晨西路	北横引河	草港公路	四级	3.5	0.1	1	否	否	2018版保留
788	陈家镇	乡道	展晨西路	草港公路	展晨公路	四级	3.5	0.5	1	否	否	2018版保留
789	竖新镇	乡道	八字南横路	小竖河	堡八路	四级	4	0.5	1	否	否	2018版保留
790	新河镇	乡道	金支路	金桥路	北新支路	四级	4	0.5	1	否	否	2018版保留
791	新河镇	乡道	民支路	北新公路	南横引河	四级	4	0.7	1	否	否	2018版保留
792	新河镇	乡道	天一路	天新村委会	天新村6队	四级	4	0.5	1	否	否	2018版保留
793	新河镇	乡道	天二路	天新村委会	天新村6队	四级	4	0.7	1	否	否	2018版保留
794	堡镇	乡道	瀛中路	瀛春路	阿里山路	四级	4	0.8	1	否	否	2018版保留
795	堡镇	乡道	东科路	阿里山路	北沿公路	四级	8	0.7	2	否	否	2018版保留
796	庙镇	乡道	保民南路	北沿公路	望仓港	四级	4	3.2	1	否	否	2018版保留
797	三星镇	乡道	西新西路	新建公路	南横河	四级	4	2.7	1	否	否	2018版保留
798	绿华镇	乡道	荣华路	南横引河	绿园南路	四级	4	0.5	1	否	否	2018版保留
799	绿华镇	乡道	荣生路	绿华西路	北横河	四级	4	0.6	1	否	否	2018版保留
800	新海镇	乡道	海润路	新海39连	椿南村	四级	4	1.0	1	否	否	2018版保留
801	东平镇	乡道	湘东路	新民垦区	竖新镇	四级	4.5	5.0	1	否	否	2018版保留
802	陈家镇	乡道	展晨北路	花漂路	展晨公路	四级	4	1.5	1	否	否	2018版保留
803	陈家镇	乡道	晨光北路	花漂路	八淤港	四级	4	1.5	1	否	否	2018版保留
804	陈家镇	乡道	德云中路	老庙路	八淤港	四级	4	2.6	1	否	否	2018版保留
805	陈家镇	乡道	养殖南路	东大堤	西大堤	四级	4	3.6	1	否	否	2018版保留
806	竖新镇	乡道	张淤港南路	竖东村横河	大常河	四级	4	1.4	1	否	否	2018版保留
807	向化镇	乡道	向中路	向化公路	渡港	四级	4	1.9	1	否	否	2018版保留
808	向化镇	乡道	济南阜西路	六淤公路	向化公路	四级	4	1.8	1	否	否	2018版保留
809	向化镇	乡道	济南阜西路	向化公路	向化公路	四级	4	0.5	1	否	否	2018版保留
810	向化镇	乡道	六淤南机耕路	六淤村入点	六淤村出点	四级	4	0.7	1	否	否	2018版保留
811	向化镇	乡道	济南村中路	渡港	六淤公路	四级	4	2.3	1	否	否	2018版保留
812	堡镇	乡道	新南路	新沙三队	七连引水河	四级	4	0.8	1	否	否	2018版保留
813	堡镇	乡道	前柴路	阿里山路	北沿公路	四级	7	0.7	2	否	否	2018版保留
814	堡镇	乡道	桂林路	东平路	南排涝泵	四级	5	0.6	1	否	否	2018版保留
815	堡镇	乡道	瀛南西二路	轧钢厂桥	朱德辉宅	四级	4	1.0	1	否	否	2018版保留
816	堡镇	乡道	瀛南东二路	水厂引河桥	南机耕路	四级	4	1.6	1	否	否	2018版保留
817	堡镇	乡道	营房一路	陈海公路	龚家宅	四级	4	0.7	1	否	否	2018版保留
818	堡镇	乡道	工农中兴路	人财东路	工农一路	四级	4	1.2	1	否	否	2018版保留
819	堡镇	乡道	工农中兴路	工农一路	宋裕昌宅	四级	4	0.8	1	否	否	2018版保留
820	堡镇	乡道	三育北路	三育村	干河村	四级	4	1.5	1	否	否	2018版保留
821	竖新镇	乡道	张淤港西路	北沿公路	春风北横路	四级	4	4.9	1	否	否	2018版保留
822	竖新镇	乡道	大椿中心路	响椿路	椿南公路	四级	4	0.7	1	否	否	2018版保留
823	竖新镇	乡道	新进中心路	进西河	陈海公路	四级	4	0.5	1	否	否	2018版保留
824	竖新镇	乡道	民粮南路	小竖河	三条港	四级	4	2.4	1	否	否	2018版保留
825	竖新镇	乡道	光明中路	六号河	响椿公路	四级	4	2.1	1	否	否	2018版保留

三、乡、村道规划布局修编表

序号	所属镇	行政等级	道路名称	起点	讫点	技术等级	规划宽度(m)	里程(km)	车道数	是否为区界对接道路	是否为省界对接道路	类型(2018版保留/2018版删除/本次新增)
826	竖新镇	乡道	二号河南路	张涨港	直河港	四级	4	1.5	1	否	否	2018版保留
827	竖新镇	乡道	时桥西路	向明路	二号河	四级	4	1.3	1	否	否	2018版保留
828	竖新镇	乡道	村史馆路	前东路	古瀛路	四级	4	1.8	1	否	否	2018版保留
829	竖新镇	乡道	响大公路	二号河路	五号河路	四级	4	3.6	1	否	否	2018版保留
830	竖新镇	乡道	东马公路	二号河路	草港公路	四级	4	1.8	1	否	否	2018版保留
831	竖新镇	乡道	响响中路	七号河	五号河	四级	4	2.0	1	否	否	2018版保留
832	竖新镇	乡道	春风东一路	六号河	响椿公路	四级	4	1.6	1	否	否	2018版保留
833	竖新镇	乡道	育才中心路	响椿公路	三号河	四级	4	0.7	1	否	否	2018版保留
834	竖新镇	乡道	椿南三号南路	竖桥公路	相见港	四级	4	1.2	1	否	否	2018版保留
835	竖新镇	乡道	跃进中心路	响椿公路	竖河小学	四级	4	2.8	1	否	否	2018版保留
836	竖新镇	乡道	竖西中心路	小泖界河	进西河	四级	4	0.7	1	否	否	2018版保留
837	竖新镇	乡道	三条港东路	油桥河路	小横河	四级	4	2.0	1	否	否	2018版保留
838	竖新镇	乡道	陈粮公路	团城公路	运粮河路	四级	4	0.9	1	否	否	2018版保留
839	建设镇	乡道	浜东中路	浜东浜西路	浜东路	四级	4	1.1	1	否	否	2018版保留
840	建设镇	乡道	建设北路	蟠龙公路	老蟠龙公路	四级	4	1.0	1	否	否	2018版保留
841	建设镇	乡道	灵龙街	浜东路	浜东浜西界河	四级	4	0.5	1	否	否	2018版保留
842	建设镇	乡道	养殖场路	长征北横河	养殖场	四级	4	3.7	1	否	否	2018版保留
843	城桥镇	乡道	张网港东路	团城公路	张网港水闸	四级	4	2.0	1	否	否	2018版保留
844	城桥镇	乡道	杨家庙路	建设公路	团城公路	四级	4	0.6	1	否	否	2018版保留
845	城桥镇	乡道	新湾路	南横引河	岱山路	四级	4	0.8	1	否	否	2018版保留
846	城桥镇	乡道	新湾路	岱山路	岱山路	四级	4	0.5	1	否	否	2018版保留
847	城桥镇	乡道	新湾路	岱山路	岱山路	四级	4	1.5	1	否	否	2018版保留
848	城桥镇	乡道	大元六港路	郎搭桥	江口交界	四级	4	1.8	1	否	否	2018版保留
849	城桥镇	乡道	推虾中路	推张路	小横河	四级	4	0.7	1	否	否	2018版保留
850	城桥镇	乡道	张港北路	张网港西路	民生竖河	四级	4	2.0	1	否	否	2018版保留
851	城桥镇	乡道	聚训五八路	聚训北路	聚训南路	四级	4	1.4	1	否	否	2018版保留
852	城桥镇	乡道	山阳北路	张网港	民生竖河	四级	4	1.6	1	否	否	2018版保留
853	庙镇	乡道	永乐北路	永乐村入点	永乐村出点	四级	4	1.8	1	否	否	2018版保留
854	庙镇	乡道	南星路	鸚鹉港	桥鼻港	四级	4	1.2	1	否	否	2018版保留
855	庙镇	乡道	万安北路	城桥界	鸚鹉港	四级	4	2.9	1	否	否	2018版保留
856	庙镇	乡道	启瀛中路	宏海公路	南大堤	四级	4	3.4	1	否	否	2018版保留
857	庙镇	乡道	联益东路	万安桥	万安路	四级	4	3.1	1	否	否	2018版保留
858	庙镇	乡道	合付路	长征农场	新村界	四级	4	4.5	1	否	否	2018版保留
859	三星镇	乡道	永安中心路	永安村入点	永安村出点	四级	4	3.1	1	否	否	2018版保留
860	三星镇	乡道	海南路	新建公路	平南路	四级	4	2.6	1	否	否	2018版保留
861	三星镇	乡道	烈士西路	烈士村15队	三华公路	四级	4	2.5	1	否	否	2018版保留
862	三星镇	乡道	西新东路	三光镇	纯育路	四级	4	3.0	1	否	否	2018版保留
863	三星镇	乡道	平东路	张家港桥	庙新村1队	四级	4	2.7	1	否	否	2018版保留
864	三星镇	乡道	沈南路	陈海公路	东防汛路	四级	4	0.8	1	否	否	2018版保留
865	三星镇	乡道	新仓路	新仓村北机	新仓村4队	四级	4	1.0	1	否	否	2018版保留
866	三星镇	乡道	朝江路	沈镇中心路	西防汛路	四级	4	1.5	1	否	否	2018版保留
867	横沙乡	乡道	永胜支路	丰乐路	港镇路	四级	4	1.6	1	否	否	2018版保留
868	长兴镇	乡道	团结一路	软界路	平安校路	四级	4	1.8	1	否	否	2018版保留

三、乡、村道规划布局修编表

序号	所属镇	行政等级	道路名称	起点	讫点	技术等级	规划宽度(m)	里程(km)	车道数	是否为区界对接道路	是否为省界对接道路	类型(2018版保留/2018版删除/本次新增)
869	建设镇	乡道	溱星路(延伸段)	富星路	官尖河	四级	4	0.5	1	否	否	2018版保留
870	庙镇	乡道	为民路	桥鼻港	南大堤	四级	4	2.5	1	否	否	2018版保留
871	东平镇	乡道	大瀛路	张网港	大瀛食品公司	四级	4	1.1	1	否	否	2018版保留
872	堡镇	乡道	东风南横河路	林风公路	东风塑料厂	四级	4	4.1	1	否	否	2018版保留
873	堡镇	乡道	东虹路	杨南新村	东风塑料厂路	四级	4	1.5	1	否	否	2018版保留
874	堡镇	乡道	大港路	肉禽加工厂	长江38连	四级	4	1.4	1	否	否	2018版保留
875	堡镇	乡道	东江路	长江元件六	林风公路	四级	4	2.2	1	否	否	2018版保留
876	陈家镇	乡道	鸿田引水河路	裕安大道	鸿田南路	四级	4	1.1	1	否	否	2018版保留
877	陈家镇	乡道	裕安中路东段	前裕公路	北陈公路	四级	4	0.5	1	否	否	2018版保留
878	陈家镇	乡道	协隆北路	马路河	陈海公路	四级	4	1.3	1	否	否	2018版保留
879	陈家镇	乡道	永东中路	八溱港	锦陈公路	四级	4	0.8	1	否	否	2018版保留
880	陈家镇	乡道	永东中路	锦陈公路	锦陈公路	四级	4	0.6	1	否	否	2018版保留
881	陈家镇	乡道	兴旺北路	八溱港	花漂路	四级	4	0.6	1	否	否	2018版保留
882	陈家镇	乡道	兴旺北路	花漂路	八溱港	四级	4	0.7	1	否	否	2018版保留
883	陈家镇	乡道	陈南南路	陈南公路	沪崇大通道	四级	4	0.9	1	否	否	2018版保留
884	陈家镇	乡道	陈南中路	奚家港	沪崇大通道	四级	4	1.0	1	否	否	2018版保留
885	陈家镇	乡道	裕南中路	裕丰西路	北陈公路	四级	4	0.9	1	否	否	2018版保留
886	陈家镇	乡道	裕丰西路	先晨路	裕丰南路	四级	4	1.0	1	否	否	2018版保留
887	中兴镇	乡道	兴羊路	永西路	兴西8队	四级	4	0.5	1	否	否	2018版保留
888	中兴镇	乡道	北沿支路	齐东南路	向化界	四级	4	0.9	1	否	否	2018版保留
889	中兴镇	乡道	爱国路	陈南路	爱国南路	四级	4	0.6	1	否	否	2018版保留
890	中兴镇	乡道	爱国路	爱国南路	爱国南路	四级	4	0.5	1	否	否	2018版保留
891	中兴镇	乡道	爱国村3路	陈南路	爱国南路	四级	4	0.6	1	否	否	2018版保留
892	中兴镇	乡道	老街西路	汲浜公路	汲浜5队	四级	4	0.4	1	否	否	2018版保留
893	中兴镇	乡道	兴西5队老横路	永西中路	永北河	四级	4	0.5	1	否	否	2018版保留
894	中兴镇	乡道	界子路	北沿公路	永西南路	四级	4	1.6	1	否	否	2018版保留
895	中兴镇	乡道	隆富路	八溱路	富北路	四级	4	0.9	1	否	否	2018版保留
896	中兴镇	乡道	兴东中路	北溱路	兴东路	四级	4	0.6	1	否	否	2018版保留
897	中兴镇	乡道	园区路	北溱路	八溱港	四级	4	1.9	1	否	否	2018版保留
898	中兴镇	乡道	兴西路	北溱路	果园西路	四级	4	0.7	1	否	否	2018版保留
899	向化镇	乡道	二堡老机耕路	中兴镇界	队界	四级	4	1.3	1	否	否	2018版保留
900	向化镇	乡道	向化9号路	向化公路	队界	四级	4	0.5	1	否	否	2018版保留
901	向化镇	乡道	北港8号路	北沿公路	北港河沿路	四级	4	0.8	1	否	否	2018版保留
902	向化镇	乡道	堤北3队南北路	堤北北路	堤北南路	四级	4	0.5	1	否	否	2018版保留
903	向化镇	乡道	阜西西路	齐兴路	草港公路	四级	4	1.4	1	否	否	2018版保留
904	向化镇	乡道	阜康北机耕路	队界	阜康6号路	四级	4	0.8	1	否	否	2018版保留
905	向化镇	乡道	六效东路	北沿公路	队界	四级	4	2.1	1	否	否	2018版保留
906	向化镇	乡道	齐东中心镇界路	中兴镇界	北沿公路	四级	4	0.8	1	否	否	2018版保留
907	堡镇	乡道	瀛南东路	瀛南5队	瀛南16队	四级	4	1.4	1	否	否	2018版保留
908	堡镇	乡道	瀛南1号横河北路	瀛南3队	瀛南21队	四级	4	1.3	1	否	否	2018版保留
909	堡镇	乡道	彷徨12号路	彷徨9队	彷徨12队	四级	4	1.2	1	否	否	2018版保留
910	堡镇	乡道	彷徨2支路	小漾村	彷徨4队	四级	4	1.7	1	否	否	2018版保留
911	堡镇	乡道	财桃西南路南段	江边南路	岸转河	四级	4	0.8	1	否	否	2018版保留

三、乡、村道规划布局修编表

序号	所属镇	行政等级	道路名称	起点	讫点	技术等级	规划宽度(m)	里程(km)	车道数	是否为区界对接道路	是否为省界对接道路	类型(2018版保留/2018版删除/本次新增)
912	堡镇	乡道	8号河沿北路	平岛路	堡港大河	四级	4	0.9	1	否	否	2018版保留
913	堡镇	乡道	济民河南路	人财东路	鹿场	四级	4	0.8	1	否	否	2018版保留
914	堡镇	乡道	财工河北路	堡镇港	团城公路	四级	4	0.4	1	否	否	2018版保留
915	堡镇	乡道	米行联队路	瀛洲工场路	堡兴路	四级	4	0.5	1	否	否	2018版保留
916	堡镇	乡道	营凯东一路	凯风5队	凯风河	四级	4	0.7	1	否	否	2018版保留
917	堡镇	乡道	营凯东二路	凯风河	凯风1队	四级	4	1.3	1	否	否	2018版保留
918	堡镇	乡道	营凯七号路	陈海公路	凯风河	四级	4	0.5	1	否	否	2018版保留
919	港沿镇	乡道	骏新公路	三号河	弱村路	四级	4	1.7	1	否	否	2018版保留
920	港沿镇	乡道	港北北路	北沿公路	徐汉明宅	四级	4	1.5	1	否	否	2018版保留
921	港沿镇	乡道	洪效河路	北沿公路	大港河	四级	4	2.0	1	否	否	2018版保留
922	港沿镇	乡道	洪效二路	北沿公路	战斗路	四级	4	0.8	1	否	否	2018版保留
923	港沿镇	乡道	西耕路	陈海公路	陈海公路止点	四级	4	1.2	1	否	否	2018版保留
924	港沿镇	乡道	齐心南路	徐家河	陈小米宅	四级	4	0.7	1	否	否	2018版保留
925	港沿镇	乡道	齐心路	弱村路	朱昌郎宅	四级	4	1.8	1	否	否	2018版保留
926	港沿镇	乡道	马杨路	四号河	马成家宅	四级	4	0.6	1	否	否	2018版保留
927	港沿镇	乡道	跃瀛路	汇水河	建华村入点	四级	4	0.6	1	否	否	2018版保留
928	港沿镇	乡道	跃瀛路	建华村入点	跃马村入点	四级	3.5	0.1	1	否	否	2018版保留
929	港沿镇	乡道	跃瀛路	跃马村入点	跃富路	四级	4	0.6	1	否	否	2018版保留
930	港沿镇	乡道	畜牧路	港堡路	建马路	四级	4	1.4	1	否	否	2018版保留
931	港沿镇	乡道	油车路	建中路	陈海公路	四级	4	0.5	1	否	否	2018版保留
932	港沿镇	乡道	沿港路	陈海公路	陈海公路止点	四级	4	0.6	1	否	否	2018版保留
933	竖新镇	乡道	响响三路	响响中心路	响大路	四级	4	0.9	1	否	否	2018版保留
934	竖新镇	乡道	育才路	响响路	进西路	四级	4	0.6	1	否	否	2018版保留
935	竖新镇	乡道	竖河东路	大常河	富民河	四级	4	0.9	1	否	否	2018版保留
936	竖新镇	乡道	三条港西路	油桥河路	运粮河路	四级	4	1.1	1	否	否	2018版保留
937	竖新镇	乡道	北前路东段	北堡水闸	西转河	四级	5	3.7	1	否	否	2018版保留
938	竖新镇	乡道	前岸环路	北堡水闸	西转河	四级	5	1.7	1	否	否	2018版保留
939	竖新镇	乡道	竖西西路	五号河	六号河	四级	4	0.7	1	否	否	2018版保留
940	竖新镇	乡道	时森横路	竖桥公路	时桥西路	四级	4	2.3	1	否	否	2018版保留
941	竖新镇	乡道	东马中路	一号河	三号河	四级	4	1.5	1	否	否	2018版保留
942	竖新镇	乡道	陈施路	袁家店路	二号河	四级	4	1.3	1	否	否	2018版保留
943	竖新镇	乡道	跃进中路	三号河	一号河	四级	4	1.8	1	否	否	2018版保留
944	堡镇	乡道	济民河路	竖新界河	三烈路	四级	4	0.9	1	否	否	2018版保留
945	城桥镇	乡道	黄依相桥路	建隆公路	新隆公路	四级	4	0.9	1	否	否	2018版保留
946	新河镇	乡道	义化中路	强民3队	义化织布厂	四级	4	1.2	1	否	否	2018版保留
947	新河镇	乡道	新风东路	建隆公路	建风公路	四级	4	0.9	1	否	否	2018版保留
948	新河镇	乡道	新风西路	建隆公路	建风公路	四级	4	1.3	1	否	否	2018版保留
949	新河镇	乡道	卫南路	群英西路	平南东路	四级	6	1.6	1	否	否	2018版保留
950	新河镇	乡道	北群路	北新支路	群西路	四级	6	4.4	1	否	否	2018版保留
951	新河镇	乡道	强义路	强民3队	义化10队	四级	4	0.9	1	否	否	2018版保留
952	新河镇	乡道	东义1号路	东进路	东义路	四级	4	0.8	1	否	否	2018版保留
953	新河镇	乡道	东义2号路	东进路	东义路	四级	4	0.6	1	否	否	2018版保留
954	建设镇	乡道	滨南11队东路	滨镇公路	滨西路	四级	4	0.6	1	否	否	2018版保留

三、乡、村道规划布局修编表

序号	所属镇	行政等级	道路名称	起点	讫点	技术等级	规划宽度(m)	里程(km)	车道数	是否为区界对接道路	是否为省界对接道路	类型(2018版保留/2018版删除/本次新增)
955	建设镇	乡道	1队南二路	浜东路	浜东浜南界河	四级	4	0.5	1	否	否	2018版保留
956	建设镇	乡道	蟠南北路	大同公路	西南路	四级	4	1.3	1	否	否	2018版保留
957	建设镇	乡道	蟠中东路	顾家宅	陈海公路连接	四级	4	0.7	1	否	否	2018版保留
958	建设镇	乡道	官尖路	建设公路	牛路1队	四级	4	1.3	1	否	否	2018版保留
959	建设镇	乡道	建东中路	老盘龙公路	浜东界河	四级	4	1.2	1	否	否	2018版保留
960	建设镇	乡道	斜桥北路	卫家竖河路	斜桥路	四级	4	1.1	1	否	否	2018版保留
961	建设镇	乡道	红梅四号路	界河	富民河	四级	4	0.8	1	否	否	2018版保留
962	建设镇	乡道	红梅五号路	富民河	郁家河	四级	4	0.6	1	否	否	2018版保留
963	建设镇	乡道	5、6连村路	天分激河	浜西中心路	四级	4	0.5	1	否	否	2018版保留
964	建设镇	乡道	浜西北路	浜北12队	浜西中心路	四级	3.5	1.0	1	否	否	2018版保留
965	城桥镇	乡道	三沙洪路	浜西11队	湄州路	四级	4	1.3	1	否	否	2018版保留
966	城桥镇	乡道	洪生南路	洪生1队	大东公路	四级	4	1.6	1	否	否	2018版保留
967	城桥镇	乡道	候南三队路	崇明砖瓦厂	大东公路	四级	4	0.9	1	否	否	2018版保留
968	城桥镇	乡道	候南中心路	候南5队	张网港	四级	4	1.9	1	否	否	2018版保留
969	城桥镇	乡道	兴家中心路	兴家路	建设公路	四级	4	0.6	1	否	否	2018版保留
970	新河镇	乡道	横河2_3队路	横河北路	横河中心路	四级	4	0.6	1	否	否	2018版保留
971	新河镇	乡道	张港2_8队路	张港南路	民生竖河	四级	4	0.4	1	否	否	2018版保留
972	新河镇	乡道	运西1_5队路	老激港	鼓浪屿路	四级	4	1.1	1	否	否	2018版保留
973	港西镇	乡道	港东一路	北沿公路	八字河	四级	4	1.3	1	否	否	2018版保留
974	港西镇	乡道	港东二路	八字河	海洪河	四级	4	3.0	1	否	否	2018版保留
975	港西镇	乡道	港东三路	海洪河	天仙河	四级	4	1.8	1	否	否	2018版保留
976	港西镇	乡道	老效河西路	北沿公路	天仙河路	四级	4	5.2	1	否	否	2018版保留
977	港西镇	乡道	天仙南路	老激港	港东公路	四级	4	2.2	1	否	否	2018版保留
978	庙镇	乡道	保安南路	合作公路	望仓港	四级	4	3.2	1	否	否	2018版保留
979	庙镇	乡道	解放河沿路	通济路	北沿公路	四级	4	3.3	1	否	否	2018版保留
980	庙镇	乡道	果园路	宏海公路	合作公路	四级	4	1.4	1	否	否	2018版保留
981	庙镇	乡道	庆华南路	鸽龙港大堤	庆华中路	四级	4	2.1	1	否	否	2018版保留
982	庙镇	乡道	鸽龙路	鸽龙港大堤	庆华5队	四级	4	1.0	1	否	否	2018版保留
983	庙镇	乡道	桥鼻港东路	南星路	南大堤	四级	4	2.5	1	否	否	2018版保留
984	庙镇	乡道	万北北路	城桥界	江万路	四级	4	1.6	1	否	否	2018版保留
985	庙镇	乡道	庆华路	鸽龙港大堤	庆华5队	四级	4	1.3	1	否	否	2018版保留
986	庙镇	乡道	庙港北路	桥鼻路	爱民路	四级	4	0.7	1	否	否	2018版保留
987	庙镇	乡道	江华路	南横引河	宏达北路	四级	4	3.9	1	否	否	2018版保留
988	新河镇	乡道	济民路	港庙公路	弯背桥	四级	4	1.1	1	否	否	2018版保留
989	庙镇	乡道	江付中心路	江付路	北大堤	四级	4	0.6	1	否	否	2018版保留
990	庙镇	乡道	合付东路	江付路	海门界	四级	6	0.8	1	否	否	2018版保留
991	庙镇	乡道	宏达北一路	小竖河	江民路	四级	4	0.7	1	否	否	2018版保留
992	庙镇	乡道	新立路	联益东路	联益村委会	四级	4	0.5	1	否	否	2018版保留
993	三星镇	乡道	朝汛路	朝汛1队	朝汛3队	四级	4	0.4	1	否	否	2018版保留
994	三星镇	乡道	沈港路	陈海公路	东防汛路	四级	4	1.4	1	否	否	2018版保留
995	三星镇	乡道	庙平路	庙港	北星路	四级	4	0.8	1	否	否	2018版保留
996	三星镇	乡道	永平路	永安路	宏海公路	四级	4	6.3	1	否	否	2018版保留
997	三星镇	乡道	洪南路	老洪路	洪南8队	四级	4	0.9	1	否	否	2018版保留

三、乡、村道规划布局修编表

序号	所属镇	行政等级	道路名称	起点	讫点	技术等级	规划宽度(m)	里程(km)	车道数	是否为区界对接道路	是否为省界对接道路	类型(2018版保留/2018版删除/本次新增)
998	三星镇	乡道	海东路	永南路	海桥镇	四级	4	1.9	1	否	否	2018版保留
999	三星镇	乡道	肇基中心路	良种场	西防汛路	四级	4	0.8	1	否	否	2018版保留
1000	三星镇	乡道	海中南路	海平路	三官中心路	四级	4	1.6	1	否	否	2018版保留
1001	三星镇	乡道	海丰西路	老洪路	海丰路	四级	4	1.3	1	否	否	2018版保留
1002	三星镇	乡道	海滨中路	海滨1队	海滨3队	四级	4	1.0	1	否	否	2018版保留
1003	绿华镇	乡道	边关路	建新2队	建新2队止点	四级	4	0.7	1	否	否	2018版保留
1004	绿华镇	乡道	园锋路	建新2队	建新2队止点	四级	4	0.6	1	否	否	2018版保留
1005	绿华镇	乡道	民科路	江口5队	江口9队	四级	4	0.9	1	否	否	2018版保留
1006	绿华镇	乡道	绿新路	大新4队	天新4队	四级	4	0.7	1	否	否	2018版保留
1007	绿华镇	乡道	民三路	新民3队	新民3队止点	四级	4	0.6	1	否	否	2018版保留
1008	绿华镇	乡道	民伍路	新民5队	新民5队止点	四级	4	0.5	1	否	否	2018版保留
1009	绿华镇	乡道	民柒路	新民7队	新民7队止点	四级	4	0.5	1	否	否	2018版保留
1010	绿华镇	乡道	养殖场南路	三华路	嘉华路	四级	4	0.9	1	否	否	2018版保留
1011	绿华镇	乡道	建闸8队路	绿港城东7队	7队	四级	4	1.0	1	否	否	2018版保留
1012	绿华镇	乡道	民展路	江口8队	江口8队止点	四级	4	0.8	1	否	否	2018版保留
1013	绿华镇	乡道	民观路	江口9队	江口9队止点	四级	4	0.9	1	否	否	2018版保留
1014	绿华镇	乡道	养殖场中路	养殖场	养殖场止点	四级	4	0.9	1	否	否	2018版保留
1015	绿华镇	乡道	闸拾壹路	建闸11队	建闸11队止点	四级	4	0.5	1	否	否	2018版保留
1016	新村乡	乡道	新城路	星村公路	中心北路	四级	4	0.6	1	否	否	2018版保留
1017	新村乡	乡道	新浜东路	星村公路	中心南路	四级	4	0.6	1	否	否	2018版保留
1018	新村乡	乡道	新浜中路	星村公路	中心南路	四级	4	0.5	1	否	否	2018版保留
1019	新村乡	乡道	新浜西路	星村公路	中心南路	四级	4	0.5	1	否	否	2018版保留
1020	新村乡	乡道	新浜北路	卫洲公路	中心北路	四级	4	0.6	1	否	否	2018版保留
1021	新村乡	乡道	崇宝路	卫洲公路	崇宝养殖场	四级	4	1.0	1	否	否	2018版保留
1022	向化镇	乡道	新中路	星村公路	中心南路	四级	4	0.5	1	否	否	2018版保留
1023	新村乡	乡道	新中东路	星村公路	中心南路	四级	4	0.5	1	否	否	2018版保留
1024	新村乡	乡道	新中北路	卫洲公路	北大堤	四级	4	1.1	1	否	否	2018版保留
1025	新村乡	乡道	新庄路	卫洲公路	北大堤	四级	4	1.0	1	否	否	2018版保留
1026	长兴镇	乡道	主岸路	大庆圩北岸	南岸	四级	4	0.7	1	否	否	2018版保留
1027	长兴镇	乡道	前新路	先丰三路	先丰一路	四级	5	2.6	1	否	否	2018版保留
1028	堡镇	乡道	前进医院路	竖桥公路	大瀛鸭鸭公司	四级	4	0.8	1	否	否	2018版保留
1029	堡镇	乡道	恒春路	北水闸	北沿公路	四级	5	1.8	1	否	否	2018版保留
1030	陈家镇	乡道	德云东路	奚北路	北沿公路	四级	3.5	1.7	1	否	否	2018版保留
1031	陈家镇	乡道	裕安南路	裕安西路	新出港路	四级	4	1.2	1	否	否	2018版保留
1032	陈家镇	乡道	裕北东路	北晨公路	老庙路	四级	3.5	0.7	1	否	否	2018版保留
1033	堡镇	乡道	永和中路	花永东路	营堡南路	四级	3.5	1.3	1	否	否	2018版保留
1034	港沿镇	乡道	木器路	北沿公路	草港公路	四级	3.5	0.8	1	否	否	2018版保留
1035	港沿镇	乡道	渡四联路	北沿公路	草港公路	四级	3.5	2.1	1	否	否	2018版保留
1036	港沿镇	乡道	南车口路	北沿公路	草港公路	四级	3.5	1.0	1	否	否	2018版保留
1037	港沿镇	乡道	合五四路	北沿公路	草港公路	四级	3.5	1.2	1	否	否	2018版保留
1038	港沿镇	乡道	中心路	北沿公路	草港公路	四级	3.5	2.0	1	否	否	2018版保留
1039	港沿镇	乡道	四溇西路	北沿公路	草港公路	四级	3.5	1.3	1	否	否	2018版保留
1040	港沿镇	乡道	合兴南路	北沿公路	草港公路	四级	3.5	0.5	1	否	否	2018版保留

三、乡、村道规划布局修编表

序号	所属镇	行政等级	道路名称	起点	讫点	技术等级	规划宽度(m)	里程(km)	车道数	是否为区界对接道路	是否为省界对接道路	类型(2018版保留/2018版删除/本次新增)
1041	港沿镇	乡道	建华路	北沿公路	草港公路	四级	3.5	1.0	1	否	否	2018版保留
1042	港沿镇	乡道	富军路	北沿公路	草港公路	四级	3.5	0.8	1	否	否	2018版保留
1043	港沿镇	乡道	环村南路	北沿公路	草港公路	四级	3.5	1.1	1	否	否	2018版保留
1044	港沿镇	乡道	富东路	北沿公路	草港公路	四级	4	1.0	1	否	否	2018版保留
1045	港沿镇	乡道	富新路	北沿公路	草港公路	四级	3.5	2.1	1	否	否	2018版保留
1046	港沿镇	乡道	齐成南北路	北沿公路	草港公路	四级	3.5	0.9	1	否	否	2018版保留
1047	港沿镇	乡道	富东西路	北沿公路	草港公路	四级	3.5	0.7	1	否	否	2018版保留
1048	港沿镇	乡道	通惠路	北沿公路	草港公路	四级	3.5	0.9	1	否	否	2018版保留
1049	港沿镇	乡道	富财路	北沿公路	草港公路	四级	3.5	1.0	1	否	否	2018版保留
1050	港沿镇	乡道	富强路	北沿公路	草港公路	四级	3.5	0.5	1	否	否	2018版保留
1051	港沿镇	乡道	富港路	北沿公路	草港公路	四级	3.5	0.7	1	否	否	2018版保留
1052	建设镇	乡道	浜东南路	蟠龙公路	浜西路	四级	4	0.5	1	否	否	2018版保留
1053	城桥镇	乡道	水厂路	朱华港	元六村	四级	4	1.1	1	否	否	2018版保留
1054	港西镇	乡道	协裕路	三双公路	北沿公路	四级	3.5	1.6	1	否	否	2018版保留
1055	庙镇	乡道	猛西路	北沿公路	草港公路	四级	3.5	3.2	1	否	否	2018版保留
1056	庙镇	乡道	嘉和中路	北沿公路	草港公路	四级	3.5	0.7	1	否	否	2018版保留
1057	庙镇	乡道	和平路	北沿公路	草港公路	四级	3.5	2.1	1	否	否	2018版保留
1058	绿华镇	乡道	运北路	北沿公路	草港公路	四级	3.5	1.9	1	否	否	2018版保留
1059	绿华镇	乡道	西合六路	北沿公路	草港公路	四级	3.5	0.6	1	否	否	2018版保留
1060	绿华镇	乡道	西来路	北沿公路	草港公路	四级	3.5	0.9	1	否	否	2018版保留
1061	绿华镇	乡道	西园路	北沿公路	草港公路	四级	3.5	0.6	1	否	否	2018版保留
1062	绿华镇	乡道	绿跃路	北沿公路	草港公路	四级	3.5	2.2	1	否	否	2018版保留
1063	绿华镇	乡道	西合四路	北沿公路	草港公路	四级	3.5	0.6	1	否	否	2018版保留
1064	堡镇	乡道	东煌路	北沿公路	平展路	四级	5	1.8	1	否	否	2018版保留
1065	堡镇	乡道	平展路	东煌路	东瑞路	四级	5	1.5	1	否	否	2018版保留
1066	堡镇	乡道	东瑞路	风瀛路	北沿公路	四级	5	2.4	1	否	否	2018版保留
1067	堡镇	乡道	五淤林荫路	3队仓库	11队仓库	四级	4	1.0	1	否	否	2018版保留
1068	港沿镇	乡道	同建路	惠军村路	潞港	四级	4	2.7	1	否	否	2018版保留
1069	竖新镇	乡道	惠东路	张涨港	前竖公路	四级	4	1.0	1	否	否	2018版保留
1070	竖新镇	乡道	春石路	春风中心路	前竖公路	四级	4	0.5	1	否	否	2018版保留
1071	竖新镇	乡道	朱桥中横路	江海路	村部路	四级	4	1.0	1	否	否	2018版保留
1072	竖新镇	乡道	三号河南路	前竖公路	直河港	四级	4	0.9	1	否	否	2018版保留
1073	竖新镇	乡道	新六路	前进中心路	相见港	四级	4	0.6	1	否	否	2018版保留
1074	竖新镇	乡道	新征西路	新生港	港沿公路	四级	4	1.1	1	否	否	2018版保留
1075	竖新镇	乡道	新征中路	小漾港	新生港	四级	4	1.7	1	否	否	2018版保留
1076	竖新镇	乡道	新征东路	四淤转河	小漾港	四级	4	1.3	1	否	否	2018版保留
1077	庙镇	乡道	保东镇横路	保东镇路	宏安路	四级	4	0.5	1	否	否	2018版保留
1078	横沙乡	乡道	建民路	民东路	民东中心路	四级	4	0.9	1	否	否	2018版保留
1079	庙镇	乡道	保东镇路	保民南路	永新路	四级	4	0.6	1	否	否	2018版保留
1080	横沙乡	乡道	鸿滨路	东海一路	东兴路	四级	3.5	1.2	1	否	否	2018版保留
1081	庙镇	乡道	保东横界路	合作公路	太平路	四级	4	1.3	1	否	否	2018版保留
1082	新河镇	乡道	北长界河路	相见港	云港路	四级	4	1.0	1	否	否	2018版保留

三、乡、村道规划布局修编表

序号	所属镇	行政等级	道路名称	起点	讫点	技术等级	规划宽度(m)	里程(km)	车道数	是否为区界对接道路	是否为省界对接道路	类型(2018版保留/2018版删除/本次新增)
1083	新河镇	乡道	新建港路(建港路)	草港公路	向蟠公路	四级	4	1.0	1	否	否	2018版保留
1084	新河镇	乡道	强民路(长永路)	长界河	永民路	四级	4	1.3	1	否	否	2018版保留
1085	中兴镇	乡道	北沿南路	八淤港	界子路	四级	3.5	1.2	1	否	否	2018版保留
1086	竖新镇	乡道	大东北路	插乌淤路	响大公路	四级	4	1.4	1	否	否	2018版保留
1087	新河镇	乡道	天亭路	海桥港	东平河	四级	5	1.5	1	否	否	2018版保留
1088	建设镇	乡道	红梅东路	建设公路	三峡移民路	四级	4	0.6	1	否	否	2018版保留
1089	竖新镇	乡道	育才横路	竖桥公路	相见港	四级	4	1.9	1	否	否	2018版保留
1090	城桥镇	乡道	侯南北路	长兴公路	张网港东路	四级	3.5	1.6	1	否	否	2018版保留
1091	横沙乡	乡道	东兴九队路	鸿滨路	东兴路	四级	3.5	0.5	1	否	否	2018版保留
1092	横沙乡	乡道	场部路	民建一路	东江路	四级	3.5	1.5	1	否	否	2018版保留
1093	港沿镇	乡道	鸳鸯路	小漾港	小漾公路	四级	4	0.7	1	否	否	2018版保留
1094	庙镇	乡道	丰华路	9队	中心路	四级	4	0.5	1	否	否	2018版保留
1095	庙镇	乡道	新立中路	南横路	四号河	四级	4	0.8	1	否	否	2018版保留
1096	庙镇	乡道	庙西南路	2队	7队	四级	4	1.8	1	否	否	2018版保留
1097	庙镇	乡道	庙西中心路	2队	7队	四级	4	0.7	1	否	否	2018版保留
1098	庙镇	乡道	保民路西	方冠群宅	朱胜杰宅	四级	4	0.9	1	否	否	2018版保留
1099	庙镇	乡道	保安十一队路	11队	周至人宅	四级	4	0.6	1	否	否	2018版保留
1100	庙镇	乡道	白港中路(保安公路西段)	北横界	望仓港	四级	4	1.0	1	否	否	2018版保留
1101	庙镇	乡道	新堡联路	6队	8队	四级	4	1.0	1	否	否	2018版保留
1102	庙镇	乡道	小竖西路	北沿中路	北河	四级	4	0.5	1	否	否	2018版保留
1103	庙镇	乡道	园林东路	济民村	陈海公路	四级	4	0.8	1	否	否	2018版保留
1104	庙镇	乡道	周河中路	合作公路	望仓港	四级	4	3.2	1	否	否	2018版保留
1105	庙镇	乡道	启瀛西路	启瀛村	鸽笼村	四级	4	1.5	1	否	否	2018版保留
1106	庙镇	乡道	万安中路	联谊东路	联谊路	四级	4	0.9	1	否	否	2018版保留
1107	三星镇	乡道	沈星路	沈南路	星良路	四级	4	1.0	1	否	否	2018版保留
1108	三星镇	乡道	海保路(新东路)	海大路	保东路	四级	4	0.6	1	否	否	2018版保留
1109	三星镇	乡道	永安西路	永海路	永安路	四级	4	0.5	1	否	否	2018版保留
1110	三星镇	乡道	方家西路	大平村	平南路	四级	4	0.8	1	否	否	2018版保留
1111	三星镇	乡道	新建南路	新建路	育中路	四级	4	0.5	1	否	否	2018版保留
1112	三星镇	乡道	育新北路	农场界	车口	四级	4	0.7	1	否	否	2018版保留
1113	三星镇	乡道	建新路	农场界	新建公路	四级	4	0.5	1	否	否	2018版保留
1114	三星镇	乡道	东新路	平东路	北新公路	四级	4	1.1	1	否	否	2018版保留
1115	绿华镇	乡道	希合环路	良种场	岸横路	四级	4	2.3	1	否	否	2018版保留
1116	新村乡	乡道	新村北一路	新乐路	崇宝路	四级	3.5	1.9	1	否	否	2018版保留
1117	新村乡	乡道	新村北二路	崇宝路	界河	四级	3.5	1.3	1	否	否	2018版保留
1118	新村乡	乡道	新村北三路	界河路	新洲路	四级	3.5	4.4	1	否	否	2018版保留
1119	长兴镇	乡道	北果园路	建新西路	鸭棚圩	四级	4	0.9	1	否	否	2018版保留
1120	长兴镇	乡道	庆九圩中路	东岸	西岸	四级	4	0.7	1	否	否	2018版保留
1121	长兴镇	村道	前卫支路	长兴海塘北	长兴军界	四级	4.5	0.4	1	否	否	2018版保留
1122	横沙乡	村道	斜桥支路	斜桥营房	丰乐路	四级	3.5	0.4	1	否	否	2018版保留
1123	陈家镇	村道	裕安北路	北陈公路	老庙路西	四级	3.5	1.0	1	否	否	2018版保留

三、乡、村道规划布局修编表

序号	所属镇	行政等级	道路名称	起点	讫点	技术等级	规划宽度(m)	里程(km)	车道数	是否为区界对接道路	是否为省界对接道路	类型(2018版保留/2018版删除/本次新增)
1124	陈家镇	村道	花漂中路	奚家港西	花漂村水厂	四级	3.5	3.0	1	否	否	2018版保留
1125	中兴镇	村道	激七路	八激港	激西八队	四级	3.5	3.0	1	否	否	2018版保留
1126	中兴镇	村道	永胜路	永南村十组	汲浜公路	四级	3.5	1.3	1	否	否	2018版保留
1127	中兴镇	村道	永胜路	汲浜公路	胜利村	四级	3.5	0.7	1	否	否	2018版保留
1128	中兴镇	村道	永胜路	胜利村	胜利村十八组	四级	3.5	0.5	1	否	否	2018版保留
1129	中兴镇	村道	永胜路	胜利村十八	胜利村出点	四级	3.5	0.3	1	否	否	2018版保留
1130	中兴镇	村道	永胜路	胜利村出点	向化界	三级	6.7	0.7	2	否	否	2018版保留
1131	中兴镇	村道	富圩路	八激港	汲浜公路	四级	3.5	2.6	1	否	否	2018版保留
1132	中兴镇	村道	激中北路	八激港	北激公路	四级	3.5	2.6	1	否	否	2018版保留
1133	中兴镇	村道	爱棉路	八激港	汲浜公路	四级	3.5	2.6	1	否	否	2018版保留
1134	中兴镇	村道	爱棉路	汲浜公路	向化界	四级	3.5	0.2	1	否	否	2018版保留
1135	中兴镇	村道	永南路	永南村十五	永南村入点	四级	3.5	0.2	1	否	否	2018版保留
1136	中兴镇	村道	永南路	永南村入点	永南村出点	四级	3.5	0.5	1	否	否	2018版保留
1137	中兴镇	村道	永南路	永南村出点	永南村出点	四级	3.5	0.2	1	否	否	2018版保留
1138	中兴镇	村道	永南路	永南村出点	草港公路	四级	3.5	0.7	1	否	否	2018版保留
1139	向化镇	村道	向渔路南段	闸西三队	冷冻厂	四级	3.5	0.8	1	否	否	2018版保留
1140	向化镇	村道	北港四号路	六激公路	齐南村西九组	四级	3.5	1.9	1	否	否	2018版保留
1141	向化镇	村道	向北机耕路	六激公路	渡港	四级	3.5	1.8	1	否	否	2018版保留
1142	向化镇	村道	春光二布路	汲浜村十八	米新村乐兴四	四级	3.5	1.5	1	否	否	2018版保留
1143	向化镇	村道	南江三号路	南江十五队	南江一号路	四级	3.5	0.8	1	否	否	2018版保留
1144	向化镇	村道	向东路	花仓五队	向化供销社	四级	3.5	1.2	1	否	否	2018版保留
1145	向化镇	村道	北港齐西路	向化公路	港沿镇闸东路	四级	3.5	3.7	1	否	否	2018版保留
1146	堡镇	村道	小洋二路	五效中心幼儿园	五效九队	四级	3.5	1.0	1	否	否	2018版保留
1147	堡镇	村道	小洋二路	五效九队	小漾村入点	四级	3.5	0.3	1	否	否	2018版保留
1148	堡镇	村道	小洋二路	小漾村入点	五效九队	四级	3.5	0.4	1	否	否	2018版保留
1149	堡镇	村道	四激路	南横引河	四激村	四级	3.5	1.2	1	否	否	2018版保留
1150	堡镇	村道	人民村连接段	人民十三队	人民村	四级	3.5	1.1	1	否	否	2018版保留
1151	堡镇	村道	三育路	三育七队	堡港村入点	四级	3.5	1.1	1	否	否	2018版保留
1152	堡镇	村道	三育路	堡港村入点	堡港村出点	四级	3.5	0.5	1	否	否	2018版保留
1153	堡镇	村道	三育路	堡港村出点	堡镇	四级	3.5	0.1	1	否	否	2018版保留
1154	堡镇	村道	三育路	堡镇	堡镇南路	四级	3.5	0.2	1	否	否	2018版保留
1155	堡镇	村道	八号河沿南路	堡闸一队	进桃源村	四级	3.5	0.6	1	否	否	2018版保留
1156	堡镇	村道	八号河沿南路	进桃源村	出桃源村	四级	3.5	0.4	1	否	否	2018版保留
1157	堡镇	村道	八号河沿南路	出桃源村	姚家港	四级	3.5	1.0	1	否	否	2018版保留
1158	堡镇	村道	花园南路	营堡路	菜园村	四级	3.5	1.7	1	否	否	2018版保留
1159	堡镇	村道	石江路北段	陈海公路	桃源河	四级	3.5	0.8	1	否	否	2018版保留
1160	堡镇	村道	花永路	花园村区内	出花园村	四级	3.5	0.3	1	否	否	2018版保留
1161	堡镇	村道	花永路	出花园村	进永和村	四级	3.5	0.9	1	否	否	2018版保留
1162	堡镇	村道	花永路	进永和村	出永和村	四级	3.5	0.2	1	否	否	2018版保留
1163	堡镇	村道	南海一路	南海十七队	五激村激农路	四级	3.5	1.9	1	否	否	2018版保留
1164	堡镇	村道	瀛南路	瀛南十七队	瀛南村入点	四级	3.5	0.6	1	否	否	2018版保留
1165	堡镇	村道	瀛南路	瀛南村入点	瀛南村出点	四级	3.5	0.4	1	否	否	2018版保留

三、乡、村道规划布局修编表

序号	所属镇	行政等级	道路名称	起点	讫点	技术等级	规划宽度(m)	里程(km)	车道数	是否为区界对接道路	是否为省界对接道路	类型(2018版保留/2018版删除/本次新增)
1166	堡镇	村道	瀛南路	瀛南村出点	五漉电镀厂	四级	3.5	0.5	1	否	否	2018版保留
1167	堡镇	村道	四漉六路	衍漉路	向堡公路	四级	3.5	1.2	1	否	否	2018版保留
1168	中兴镇	村道	菜园路	菜园十队	菜园村委会	四级	3.5	1.6	1	否	否	2018版保留
1169	堡镇	村道	堡西水厂路	堡漉路	陈海公路	四级	3.5	0.9	1	否	否	2018版保留
1170	堡镇	村道	四漉一路	衍漉路	向堡公路	四级	3.5	1.1	1	否	否	2018版保留
1171	堡镇	村道	三号横河沿路	瀛洲一队	五漉敬老院	四级	3.5	1.1	1	否	否	2018版保留
1172	堡镇	村道	惠民河路	堡镇港	人民八路	四级	3.5	1.6	1	否	否	2018版保留
1173	堡镇	村道	合五公路(北)	北四漉	北沿公路	四级	3.5	1.1	1	否	否	2018版保留
1174	新河镇	村道	同心公路	合五公路	小洋港	四级	3.5	1.9	1	否	否	2018版保留
1175	长兴镇	村道	战斗路	合五公路	渡港	四级	3.5	2.6	1	否	否	2018版保留
1176	堡镇	村道	合东公路	合东十队	合东村入点	四级	3.5	0.9	1	否	否	2018版保留
1177	长兴镇	村道	合东公路	合东村入点	合东村出点	四级	3.5	0.3	1	否	否	2018版保留
1178	新河镇	村道	合东公路	合东村出点	大港河	四级	3.5	0.2	1	否	否	2018版保留
1179	横沙乡	村道	合东公路	大港河	合东十队	四级	3.5	1.4	1	否	否	2018版保留
1180	建设镇	村道	惠军村路	小漾港	港沿公路	四级	3.5	2.3	1	否	否	2018版保留
1181	长兴镇	村道	椿南公路	竖桥公路	相见港	四级	3.5	2.1	1	否	否	2018版保留
1182	向化镇	村道	时桥路	竖桥公路	时桥十一队	四级	3.5	2.2	1	否	否	2018版保留
1183	港西镇	村道	春风公路	张涨港	前竖公路	四级	3.5	1.0	1	否	否	2018版保留
1184	港西镇	村道	春风公路	前竖公路	光明九队	四级	3.5	0.6	1	否	否	2018版保留
1185	新村乡	村道	富民公路(竖新)	张涨港	惠民河路	四级	3.5	2.7	1	否	否	2018版保留
1186	三星镇	村道	育椿公路	竖桥公路	相见港	四级	3.5	2.2	1	否	否	2018版保留
1187	绿华镇	村道	仙桥公路	张涨港	仙桥十一队	四级	3.5	1.7	1	否	否	2018版保留
1188	绿华镇	村道	竖南北横路	竖桥公路	新烈路	四级	3.5	1.0	1	否	否	2018版保留
1189	陈家镇	村道	前卫村湿地道路	桥头	前卫村	三级	3.5	0.6	1	否	否	2018版保留
1190	横沙乡	村道	惠民村路	惠民河路	惠民十二队	四级	3.5	0.2	1	否	否	2018版保留
1191	堡镇	村道	惠民村路	惠民十二队	前竖公路	四级	3.5	1.1	1	否	否	2018版保留
1192	建设镇	村道	新艺公路	挑皮港	天新村入点	四级	3.5	1.0	1	否	否	2018版保留
1193	绿华镇	村道	新艺公路	天新村入点	天新村出点	四级	3.5	0.2	1	否	否	2018版保留
1194	三星镇	村道	新艺公路	天新村出点	老陈海公路	四级	3.5	0.3	1	否	否	2018版保留
1195	庙镇	村道	塔南公路	新开河路	塔南二队	四级	3.5	2.0	1	否	否	2018版保留
1196	长兴镇	村道	永进路	新石路	北新支路	四级	3.5	1.8	1	否	否	2018版保留
1197	绿华镇	村道	新石路	利民二队	陈海公路	四级	3.5	2.4	1	否	否	2018版保留
1198	横沙乡	村道	东义路	新进河路	新河港	四级	3.5	1.4	1	否	否	2018版保留
1199	建设镇	村道	浜东浜西路	浜南十队	浜东村入点	四级	3.5	0.9	1	否	否	2018版保留
1200	建设镇	村道	浜东浜西路	浜东村入点	浜东村出点	四级	3.5	0.3	1	否	否	2018版保留
1201	建设镇	村道	浜东浜西路	浜东村出点	蟠龙公路	四级	3.5	0.2	1	否	否	2018版保留
1202	建设镇	村道	浜东浜西路	蟠龙公路	浜西村入点	四级	3.5	0.2	1	否	否	2018版保留
1203	建设镇	村道	浜东浜西路	浜西村入点	浜西村出点	四级	3.5	0.6	1	否	否	2018版保留
1204	建设镇	村道	浜东浜西路	浜西村出点	张网港河	四级	3.5	0.2	1	否	否	2018版保留
1205	城桥镇	村道	引河路	东平河	蟠龙河	四级	3.5	1.8	1	否	否	2018版保留
1206	横沙乡	村道	富星路	张网港河	富安村入点	四级	3.5	0.1	1	否	否	2018版保留
1207	新河镇	村道	富星路	富安村入点	富安村出点	四级	3.5	0.2	1	否	否	2018版保留
1208	长兴镇	村道	富星路	富安村出点	建设公路	四级	3.5	2.4	1	否	否	2018版保留

三、乡、村道规划布局修编表

序号	所属镇	行政等级	道路名称	起点	讫点	技术等级	规划宽度(m)	里程(km)	车道数	是否为区界对接道路	是否为省界对接道路	类型(2018版保留/2018版删除/本次新增)
1209	竖新镇	村道	富星路	建设公路	老淤港河	四级	3.5	2.2	1	否	否	2018版保留
1210	庙镇	村道	蟠南二路	东平河	蟠龙公路	四级	3.5	1.4	1	否	否	2018版保留
1211	三星镇	村道	建垦路	良种场	良种场	四级	3.5	1.5	1	否	否	2018版保留
1212	建设镇	村道	浜东路	浜东村	蟠龙公路	四级	4.5	1.5	1	否	否	2018版保留
1213	竖新镇	村道	南建路	陈海公路	蟠龙十二队	四级	3.5	2.4	1	否	否	2018版保留
1214	堡镇	村道	旭升路	建设公路	效星路	四级	3.5	1.3	1	否	否	2018版保留
1215	绿华镇	村道	卫家河路	北沿公路	北沿公路止点	四级	3.5	1.9	1	否	否	2018版保留
1216	长兴镇	村道	淤东中路	虹桥路	崇明种草羊示	四级	3.5	2.5	1	否	否	2018版保留
1217	竖新镇	村道	三星路	建设公路	富星路	四级	3.5	1.3	1	否	否	2018版保留
1218	庙镇	村道	斜桥路	运北六队	虹桥村入点	四级	3.5	2.0	1	否	否	2018版保留
1219	城桥镇	村道	蟠南路	蟠龙公路	蟠南村入点	四级	3.5	0.6	1	否	否	2018版保留
1220	新河镇	村道	蟠南路	蟠南村入点	蟠南村出点	四级	3.5	0.6	1	否	否	2018版保留
1221	新河镇	村道	蟠南路	蟠南村出点	张网港	四级	3.5	0.1	1	否	否	2018版保留
1222	建设镇	村道	西推张路	候南9队	张网港	四级	3.5	1.3	1	否	否	2018版保留
1223	长兴镇	村道	张港路	张网港	鳌山公路	四级	3.5	3.3	1	否	否	2018版保留
1224	港沿镇	村道	东推张路	推虾港路	推虾港村入点	四级	3.5	0.7	1	否	否	2018版保留
1225	三星镇	村道	东推张路	推虾港村入	推虾港村出点	四级	3.5	0.7	1	否	否	2018版保留
1226	城桥镇	村道	东推张路	推虾港村出	长兴公路	四级	3.5	0.3	1	否	否	2018版保留
1227	新河镇	村道	聚训路	张网港西路	老八七路	四级	3.5	1.6	1	否	否	2018版保留
1228	长兴镇	村道	友谊路	城桥镇友谊村	湾南六队	四级	3.5	0.9	1	否	否	2018版保留
1229	新河镇	村道	鳌山路	鳌山村入点	鳌山村出点	四级	3.5	0.9	1	否	否	2018版保留
1230	新河镇	村道	鳌山路	鳌山村出点	鳌山十四队	四级	3.5	0.3	1	否	否	2018版保留
1231	竖新镇	村道	三阳路1路	山阳村	陈海公路	四级	3.5	1.0	1	否	否	2018版保留
1232	三星镇	村道	三阳路2路	山阳村	陈海公路	四级	3.5	1.0	1	否	否	2018版保留
1233	新河镇	村道	三阳路3路	南横引河	山阳村入点	四级	3.5	0.6	1	否	否	2018版保留
1234	向化镇	村道	三阳路3路	山阳村入点	陈海公路(山	四级	3.5	0.4	1	否	否	2018版保留
1235	新河镇	村道	协通路	三双公路	协西六队	四级	4	2.3	1	否	否	2018版保留
1236	向化镇	村道	双湾公路	三双公路	协津公路西	四级	3.5	2.2	1	否	否	2018版保留
1237	建设镇	村道	洋山河路	三双公路	小塘	四级	3.5	3.3	1	否	否	2018版保留
1238	长兴镇	村道	盘南河路	港西镇	协津公路	四级	3.5	1.1	1	否	否	2018版保留
1239	港西镇	村道	城北中学路	港东公路	港东砖瓦厂	四级	6	0.5	2	否	否	2018版保留
1240	陈家镇	村道	静南村路	陈海公路	静南村入点	四级	3.5	2.5	1	否	否	2018版保留
1241	堡镇	村道	庆华中路	庙镇蛟龙港	鸚鵡港路	四级	3.5	2.4	1	否	否	2018版保留
1242	长兴镇	村道	合中南路	合作公路	合中村入点	四级	3.5	0.6	1	否	否	2018版保留
1243	三星镇	村道	合中南路	合中村入点	合中村出点	四级	3.5	0.1	1	否	否	2018版保留
1244	三星镇	村道	合中南路	合中村出点	太平公路东	四级	3.5	0.7	1	否	否	2018版保留
1245	向化镇	村道	庙港公路	桥鼻港	庙港六队	四级	3.5	1.8	1	否	否	2018版保留
1246	绿华镇	村道	小星公路	海平公路	宏海公路	四级	3.5	2.0	1	否	否	2018版保留
1247	三星镇	村道	东安路	北星公路	东安村入点	四级	3.5	0.6	1	否	否	2018版保留
1248	三星镇	村道	东安路	东安村入点	宏海公路(东	四级	3.5	0.3	1	否	否	2018版保留
1249	陈家镇	村道	三协路	白港	仓房港	四级	3.5	1.7	1	否	否	2018版保留

三、乡、村道规划布局修编表

序号	所属镇	行政等级	道路名称	起点	讫点	技术等级	规划宽度(m)	里程(km)	车道数	是否为区界对接道路	是否为省界对接道路	类型(2018版保留/2018版删除/本次新增)
1250	新河镇	村道	港圃路	绿华镇华荣村	新绿公路	四级	3.5	1.6	1	否	否	2018版保留
1251	新河镇	村道	嘉华路	绿华镇华星村	新建公路	四级	3.5	1.2	1	否	否	2018版保留
1252	新河镇	村道	美华路	绿华西路	绿华西路止点	四级	3.5	1.8	1	否	否	2018版保留
1253	陈家镇	村道	绿园中路	富华路	建三十队	四级	3.5	1.0	1	否	否	2018版保留
1254	新河镇	村道	华荣南路	陕西路	华西北路	四级	3.5	1.2	1	否	否	2018版保留
1255	中兴镇	村道	华荣北路	华西北路	华西北路止点	四级	3.5	2.3	1	否	否	2018版保留
1256	向化镇	村道	庙卫公路	新港一队	星村公路	四级	3.5	1.7	1	否	否	2018版保留
1257	长兴镇	村道	瀛东路	瀛东大堤	瀛陈公路	四级	3.5	4.3	1	否	否	2018版保留
1258	中兴镇	村道	敬爱路	陈衍公路	陈南公路	四级	3.5	1.2	1	否	否	2018版保留
1259	长兴镇	村道	永胜中路	永南水厂	永南村入点	四级	3.5	0.5	1	否	否	2018版保留
1260	长兴镇	村道	永胜中路	永南村入点	永南村出点	四级	3.5	0.8	1	否	否	2018版保留
1261	中兴镇	村道	惠南公路	为民八队	前竖公路	四级	3.5	1.2	1	否	否	2018版保留
1262	中兴镇	村道	惠南公路	前竖公路	为民八队	四级	3.5	0.8	1	否	否	2018版保留
1263	中兴镇	村道	惠高公路	惠民十一队	惠民村入点	四级	3.5	0.4	1	否	否	2018版保留
1264	庙镇	村道	惠高公路	惠民村入点	惠民村出点	四级	3.5	0.8	1	否	否	2018版保留
1265	长兴镇	村道	惠高公路	惠民村出点	茅家宅	四级	3.5	0.5	1	否	否	2018版保留
1266	庙镇	村道	南砖路	竖桥公路	新烈路	四级	3.5	0.8	1	否	否	2018版保留
1267	庙镇	村道	竖南中心路	竖南北横路	竖南村入点	四级	3.5	0.4	1	否	否	2018版保留
1268	新河镇	村道	竖南中心路	竖南村入点	竖南村出点	四级	3.5	0.2	1	否	否	2018版保留
1269	横沙乡	村道	竖南中心路	竖南村出点	南砖路	四级	3.5	0.3	1	否	否	2018版保留
1270	三星镇	村道	东新中路	陈海公路	东新村入点	四级	3.5	0.2	1	否	否	2018版保留
1271	三星镇	村道	东新中路	东新村入点	东新村出点	四级	3.5	0.5	1	否	否	2018版保留
1272	中兴镇	村道	东新中路	东新村出点	运粮河	四级	3.5	0.6	1	否	否	2018版保留
1273	新河镇	村道	宏庙路	白米沙洪	爱民七队	四级	3.5	1.5	1	否	否	2018版保留
1274	陈家镇	村道	湖新中路	明珠湖路	绿湖村入点	四级	3.5	0.5	1	否	否	2018版保留
1275	中兴镇	村道	湖新中路	绿湖村入点	绿湖村出点	四级	3.5	0.1	1	否	否	2018版保留
1276	陈家镇	村道	湖新中路	绿湖村出点	湖新路	四级	3.5	0.2	1	否	否	2018版保留
1277	陈家镇	村道	湖新中路	湖新路	良种场路	四级	3.5	0.9	1	否	否	2018版保留
1278	陈家镇	村道	绿港北路	湖新中路	绿港村入点	四级	6	1.0	2	否	否	2018版保留
1279	新河镇	村道	绿港北路	绿港村入点	新建公路	四级	3.5	1.9	1	否	否	2018版保留
1280	三星镇	村道	四号桥东路	合作一队	华星村入点	四级	3.5	1.7	1	否	否	2018版保留
1281	竖新镇	村道	四号桥东路	华星村入点	新建公路	四级	3.5	0.8	1	否	否	2018版保留
1282	新河镇	村道	华西路	跃西路	华西北路	四级	3.5	1.8	1	否	否	2018版保留
1283	长兴镇	村道	湖新路	绿港村	良种场	四级	3.5	1.5	1	否	否	2018版保留
1284	竖新镇	村道	华星南路	建闸12队	建闸12队止点	四级	3.5	1.8	1	否	否	2018版保留
1285	三星镇	村道	新生路	横河	华荣南路	四级	3.5	0.8	1	否	否	2018版保留
1286	堡镇	村道	华星一路	华星南路	三华公路	四级	4	0.6	1	否	否	2018版保留
1287	中兴镇	村道	华星三路	华星南路	三华公路	四级	4	0.9	1	否	否	2018版保留
1288	长兴镇	村道	永兴西路	绿化西路	横河	四级	3.5	0.6	1	否	否	2018版保留
1289	长兴镇	村道	兴胜一路	渔场路	兴胜九队	四级	3.5	1.2	1	否	否	2018版保留
1290	长兴镇	村道	兴胜四路	东滨路	兴胜中心路	四级	3.5	0.7	1	否	否	2018版保留
1291	长兴镇	村道	兴胜五路	东滨路	兴胜五队	四级	3.5	1.1	1	否	否	2018版保留

三、乡、村道规划布局修编表

序号	所属镇	行政等级	道路名称	起点	讫点	技术等级	规划宽度(m)	里程(km)	车道数	是否为区界对接道路	是否为省界对接道路	类型(2018版保留/2018版删除/本次新增)
1292	长兴镇	村道	兴胜六路	东滨路	兴胜二队	四级	3.5	2.2	1	否	否	2018版保留
1293	建设镇	村道	兴胜中心路	兴胜一路	兴胜五路	四级	3.5	0.6	1	否	否	2018版保留
1294	长兴镇	村道	增产一路	增新路	增产三队	四级	3.5	1.2	1	否	否	2018版保留
1295	长兴镇	村道	增联路	丰乐路	增产一队	四级	3.5	0.8	1	否	否	2018版保留
1296	长兴镇	村道	增产南北路	增产七队	增产村入点	四级	3.5	0.5	1	否	否	2018版保留
1297	长兴镇	村道	增产南北路	增产村入点	增产村出点	四级	3.5	0.2	1	否	否	2018版保留
1298	长兴镇	村道	增产南北路	增产村出点	增产一队	四级	3.5	0.3	1	否	否	2018版保留
1299	三星镇	村道	公平一路	丰乐路	新春中心路	四级	3.5	1.3	1	否	否	2018版保留
1300	三星镇	村道	公平二路	新春中心路	公新路	四级	3.5	0.6	1	否	否	2018版保留
1301	三星镇	村道	公平三路	公联路	公平二路	四级	3.5	0.5	1	否	否	2018版保留
1302	长兴镇	村道	增丰路	丰乐路	增新路	四级	3.5	1.4	1	否	否	2018版保留
1303	横沙乡	村道	红富路	红丰路	渔场路	四级	3.5	0.7	1	否	否	2018版保留
1304	横沙乡	村道	红二路	渔场路	红富路	四级	3.5	0.5	1	否	否	2018版保留
1305	横沙乡	村道	红五路	渔场路	红一路	四级	3.5	0.6	1	否	否	2018版保留
1306	横沙乡	村道	东滨村路	东滨路	东海四路	四级	3.5	1.3	1	否	否	2018版保留
1307	三星镇	村道	永新路	永胜一队	富民沙路	四级	3.5	0.9	1	否	否	2018版保留
1308	向化镇	村道	新惠路	富民沙路	惠民路	四级	3.5	1.5	1	否	否	2018版保留
1309	陈家镇	村道	兴隆一路	兴隆五队	兴隆十一队	四级	3.5	1.5	1	否	否	2018版保留
1310	新河镇	村道	顾村路	新丰路	丰乐村入点	四级	3.5	1.5	1	否	否	2018版保留
1311	横沙乡	村道	顾村路	丰乐村入点	丰乐路	四级	3.5	0.1	1	否	否	2018版保留
1312	横沙乡	村道	丰乐一路	新丰路	丰乐路	四级	3.5	1.0	1	否	否	2018版保留
1313	横沙乡	村道	丰乐一路	丰乐路	丰乐路	四级	3.5	0.7	1	否	否	2018版保留
1314	中兴镇	村道	新春一路	丰乐路	新春中心路	四级	3.5	1.2	1	否	否	2018版保留
1315	三星镇	村道	新春二路	新春中心路	新春中心路	四级	3.5	0.6	1	否	否	2018版保留
1316	陈家镇	村道	新春二路	新春中心路	公新路	四级	3.5	0.0	1	否	否	2018版保留
1317	长兴镇	村道	园艺场路	泵站	园艺场	四级	3.5	0.5	1	否	否	2018版保留
1318	横沙乡	村道	春联路	新春八队	新联路	四级	3.5	1.0	1	否	否	2018版保留
1319	横沙乡	村道	公联路	新春路	公平	四级	3.5	2.6	1	否	否	2018版保留
1320	横沙乡	村道	公新路	春联路	新春中心路	四级	3.5	1.6	1	否	否	2018版保留
1321	长兴镇	村道	兴隆二路	斜桥支路	新联路	四级	3.5	1.0	1	否	否	2018版保留
1322	横沙乡	村道	东兴一路	东兴二队	东兴二队	四级	3.5	0.7	1	否	否	2018版保留
1323	横沙乡	村道	东兴一路	东兴二队	东兴南北路	四级	3.5	0.2	1	否	否	2018版保留
1324	横沙乡	村道	东兴二路	东兴路	东兴村	四级	3.5	0.2	1	否	否	2018版保留
1325	横沙乡	村道	东兴二路	东兴村	新丰路	四级	3.5	0.4	1	否	否	2018版保留
1326	横沙乡	村道	东兴四路	东兴路	新丰路	四级	3.5	1.0	1	否	否	2018版保留
1327	横沙乡	村道	东兴六路	东兴路	渔场路	四级	3.5	1.1	1	否	否	2018版保留
1328	横沙乡	村道	东兴七路	东兴路	渔场路	四级	3.5	0.9	1	否	否	2018版保留
1329	竖新镇	村道	丰乐街路	丰乐8队	顾村路	四级	3.5	1.1	1	否	否	2018版保留
1330	竖新镇	村道	惠一路	惠民路	新盟路	四级	3.5	0.6	1	否	否	2018版保留
1331	三星镇	村道	惠二路	富民沙路	惠民路(惠丰)	四级	3.5	1.5	1	否	否	2018版保留
1332	新河镇	村道	惠民路	惠一路	港镇路	四级	3.5	1.5	1	否	否	2018版保留
1333	长兴镇	村道	新永一路	新丰路	育贤路	四级	3.5	0.9	1	否	否	2018版保留
1334	中兴镇	村道	民建一路	东江路	民建村入点	四级	3.5	0.4	1	否	否	2018版保留

三、乡、村道规划布局修编表

序号	所属镇	行政等级	道路名称	起点	讫点	技术等级	规划宽度(m)	里程(km)	车道数	是否为区界对接道路	是否为省界对接道路	类型(2018版保留/2018版删除/本次新增)
1335	长兴镇	村道	民建一路	民建村入点	民建村入点	四级	3.5	0.2	1	否	否	2018版保留
1336	长兴镇	村道	民建一路	民建村入点	民东四路(民	四级	6	1.3	2	否	否	2018版保留
1337	长兴镇	村道	民建三路	民东支路	民东中心路	四级	3.5	0.5	1	否	否	2018版保留
1338	新河镇	村道	民东中心路	民东支路	民东村入点	四级	3.5	0.2	1	否	否	2018版保留
1339	新河镇	村道	民东中心路	民东村入点	民东村	四级	3.5	1.0	1	否	否	2018版保留
1340	陈家镇	村道	民生一路	惠民路	新盟路	四级	3.5	0.7	1	否	否	2018版保留
1341	长兴镇	村道	民生二路	富民沙路	惠民路	四级	3.5	1.6	1	否	否	2018版保留
1342	堡镇	村道	民生三路	惠民路	新盟路	四级	3.5	0.6	1	否	否	2018版保留
1343	陈家镇	村道	民生四路	富民沙路	民生村入点	四级	3.5	0.4	1	否	否	2018版保留
1344	港沿镇	村道	民生四路	民生村入点	民生村出点	四级	3.5	0.3	1	否	否	2018版保留
1345	新河镇	村道	民生四路	民生村出点	惠民路	四级	3.5	0.9	1	否	否	2018版保留
1346	中兴镇	村道	富电路	富民沙路	富民沙路止点	四级	3.5	1.7	1	否	否	2018版保留
1347	中兴镇	村道	红胜路	兴胜六路	红兴路	四级	4.5	1.0	1	否	否	2018版保留
1348	堡镇	村道	民东牧场路	东江路	民东支路	四级	4.5	0.7	1	否	否	2018版保留
1349	长兴镇	村道	永盟路	永发南北路	新盟路	四级	3.5	0.5	1	否	否	2018版保留
1350	长兴镇	村道	永发三路	永发中心路	永发南北路	四级	3.5	1.8	1	否	否	2018版保留
1351	长兴镇	村道	永发支路	永发一路	红星路	四级	3.5	1.5	1	否	否	2018版保留
1352	中兴镇	村道	码头南路	富民沙路	海军部队	四级	4	0.7	1	否	否	2018版保留
1353	新河镇	村道	码头南路	海军部队	富民沙路	四级	4	0.4	1	否	否	2018版保留
1354	建设镇	村道	码头南路	富民沙路	新盟路	四级	4	1.1	1	否	否	2018版保留
1355	长兴镇	村道	永胜一路	永胜十队	永胜十队	四级	3.5	0.5	1	否	否	2018版保留
1356	长兴镇	村道	永胜一路	永胜十队	东江路	四级	3.5	0.1	1	否	否	2018版保留
1357	长兴镇	村道	永胜五路	永胜五队	永胜七队	四级	3.5	0.9	1	否	否	2018版保留
1358	堡镇	村道	永胜六路	永胜四队	永胜五队	四级	3.5	0.9	1	否	否	2018版保留
1359	竖新镇	村道	东海一路	东海四路	民东路	四级	3.5	1.0	1	否	否	2018版保留
1360	竖新镇	村道	东海一路	民东路	民东路	四级	3.5	0.6	1	否	否	2018版保留
1361	竖新镇	村道	东海三路	东兴路	东海村入点	四级	3.5	0.2	1	否	否	2018版保留
1362	新河镇	村道	东海三路	东海村入点	东海村	四级	3.5	0.2	1	否	否	2018版保留
1363	新河镇	村道	东海三路	东海村	东海村8队	四级	3.5	0.0	1	否	否	2018版保留
1364	三星镇	村道	东海四路	东兴南北路	新丰路	四级	3.5	1.4	1	否	否	2018版保留
1365	三星镇	村道	民星一路	富民沙路	永发中心路	四级	3.5	0.6	1	否	否	2018版保留
1366	堡镇	村道	民星二路	永胜十一队	富民沙路	四级	3.5	1.0	1	否	否	2018版保留
1367	陈家镇	村道	民星二路	富民沙路	永发中心路	四级	3.5	1.1	1	否	否	2018版保留
1368	向化镇	村道	民星三路	富民沙路	江海二队	四级	3.5	1.5	1	否	否	2018版保留
1369	陈家镇	村道	民星四路	富民沙路	永发中心路	四级	3.5	3.7	1	否	否	2018版保留
1370	陈家镇	村道	民星五路	民星四队	永发中心路	四级	3.5	2.8	1	否	否	2018版保留
1371	陈家镇	村道	民星六路	民星三队	永发中心路	四级	3.5	2.2	1	否	否	2018版保留
1372	横沙乡	村道	良种场路	良种场	果园止点	四级	3.5	0.8	1	否	否	2018版保留
1373	新河镇	村道	丰平路	丰乐路	公联路	四级	3.5	1.3	1	否	否	2018版保留
1374	长兴镇	村道	丰庆路	渔场路	庆德路	四级	3.5	0.8	1	否	否	2018版保留
1375	竖新镇	村道	民北路	水厂	民永村入点	四级	3.5	1.6	1	否	否	2018版保留
1376	建设镇	村道	民一路	民永六队	育贤北路	四级	3.5	1.5	1	否	否	2018版保留
1377	建设镇	村道	民二路	民东中心路	民东中心路止	四级	3.5	1.4	1	否	否	2018版保留

三、乡、村道规划布局修编表

序号	所属镇	行政等级	道路名称	起点	讫点	技术等级	规划宽度(m)	里程(km)	车道数	是否为区界对接道路	是否为省界对接道路	类型(2018版保留/2018版删除/本次新增)
1378	庙镇	村道	民三路	民东中心路	育贤北路	四级	3.5	1.5	1	否	否	2018版保留
1379	三星镇	村道	民四路	民永十四队	育贤北路	四级	3.5	1.1	1	否	否	2018版保留
1380	绿华镇	村道	民东三路	民东中心路	永胜村	四级	3.5	1.0	1	否	否	2018版保留
1381	新河镇	村道	海星路	增产二路	新联路	四级	3.5	1.0	1	否	否	2018版保留
1382	陈家镇	村道	民东南北路	民东支路	民一路	四级	3.5	0.4	1	否	否	2018版保留
1383	向化镇	村道	民东南北路	民一路	民一路	四级	3.5	0.3	1	否	否	2018版保留
1384	长兴镇	村道	种子场路	种子场	东江路	四级	3.5	1.2	1	否	否	2018版保留
1385	堡镇	村道	民建圩路	海岸	种子场	四级	3.5	1.3	1	否	否	2018版保留
1386	庙镇	村道	通沙河一路	通沙河	新盟路	四级	3.5	0.6	1	否	否	2018版保留
1387	新河镇	村道	百惠迁路	红星港	新民港	四级	3.5	2.1	1	否	否	2018版保留
1388	陈家镇	村道	富民中心路	富民沙路	民星二路	四级	3.5	0.7	1	否	否	2018版保留
1389	长兴镇	村道	永胜四路	东江路	永胜村	四级	3.5	1.1	1	否	否	2018版保留
1390	建设镇	村道	永星路	育贤北路	富民支路	四级	3.5	1.4	1	否	否	2018版保留
1391	城桥镇	村道	新永二路	新永路	西兴路	四级	3.5	0.8	1	否	否	2018版保留
1392	长兴镇	村道	煤场路	丰乐路	煤场	四级	3.5	0.5	1	否	否	2018版保留
1393	新海镇	村道	民东四路	民东支路	民东南北路	四级	3.5	0.9	1	否	否	2018版保留
1394	港西镇	村道	创中路	北海堤二堤	潘园公路	四级	3.5	1.2	1	否	否	2018版保留
1395	陈家镇	村道	船厂路	创建路	创建路	四级	3.5	1.2	1	否	否	2018版保留
1396	陈家镇	村道	船厂路	创建路	潘园公路	四级	3.5	0.0	1	否	否	2018版保留
1397	庙镇	村道	创建二路	创建二队	潘园公路	四级	3.5	0.7	1	否	否	2018版保留
1398	陈家镇	村道	创建北路	创建9队桥	船厂路	四级	3.5	1.1	1	否	否	2018版保留
1399	陈家镇	村道	创园一路	创园二路	潘园公路	四级	3.5	1.1	1	否	否	2018版保留
1400	陈家镇	村道	创园二路	建新3队	建新3队止点	四级	3.5	1.3	1	否	否	2018版保留
1401	建设镇	村道	凤凰街路	凤东河路	先进村入点	四级	4.5	0.2	1	否	否	2018版保留
1402	庙镇	村道	凤凰街路	先进村入点	凤凰街(先进村出点)	四级	4.5	0.4	1	否	否	2018版保留
1403	新河镇	村道	劳动圩路	先进14队	先进一队	四级	4	0.5	1	否	否	2018版保留
1404	庙镇	村道	勤俭圩路	德林圩二路	凤凰公路	四级	4	0.5	1	否	否	2018版保留
1405	庙镇	村道	北兴三路	光荣二路	北兴八队	四级	3.5	0.9	1	否	否	2018版保留
1406	陈家镇	村道	光荣二路	北海堤	北海堤止点	四级	3.5	1.9	1	否	否	2018版保留
1407	陈家镇	村道	光荣三路	光荣六队	光荣二路	四级	3.5	1.5	1	否	否	2018版保留
1408	港西镇	村道	光园中路	凤西路	庙港河	四级	3.5	1.3	1	否	否	2018版保留
1409	港西镇	村道	光园二路	北海堤	光园四路	四级	3.5	1.3	1	否	否	2018版保留
1410	港西镇	村道	光园四路	光荣二路	光荣村入点	四级	3.5	0.1	1	否	否	2018版保留
1411	港西镇	村道	光园四路	光荣村入点	光荣二路	四级	3.5	0.6	1	否	否	2018版保留
1412	港西镇	村道	大兴路	北海堤	大兴村入点	四级	4	0.3	1	否	否	2018版保留
1413	陈家镇	村道	大兴路	大兴村入点	大兴村出点	四级	4	0.3	1	否	否	2018版保留
1414	港西镇	村道	大兴路	大兴村出点	潘园公路	四级	4	0.4	1	否	否	2018版保留
1415	长兴镇	村道	兴德路	联防支路	大兴村入点	四级	3.5	1.8	1	否	否	2018版保留
1416	长兴镇	村道	兴德路	大兴村入点	大兴村出点	四级	3.5	0.6	1	否	否	2018版保留
1417	陈家镇	村道	兴德路	大兴村出点	长大路	四级	3.5	0.8	1	否	否	2018版保留
1418	新河镇	村道	兴德路	长大路	大兴村兴德路	四级	3.5	0.4	1	否	否	2018版保留
1419	长兴镇	村道	兴德路	大兴村兴德路	长大路	四级	3.5	0.5	1	否	否	2018版保留

三、乡、村道规划布局修编表

序号	所属镇	行政等级	道路名称	起点	讫点	技术等级	规划宽度(m)	里程(km)	车道数	是否为区界对接道路	是否为省界对接道路	类型(2018版保留/2018版删除/本次新增)
1420	堡镇	村道	石河路	石乐路	石化路	四级	3.5	0.8	1	否	否	2018版保留
1421	新河镇	村道	石闸路	石沙公路(石沙区内)	南海堤	四级	3.5	0.7	1	否	否	2018版保留
1422	新河镇	村道	石西路	石闸路	石沙村	四级	3.5	0.2	1	否	否	2018版保留
1423	竖新镇	村道	石西路	石沙村	南海堤	四级	3.5	0.4	1	否	否	2018版保留
1424	新村乡	村道	石南路	养殖场	江沙路	四级	3.5	0.5	1	否	否	2018版保留
1425	堡镇	村道	江沙路	庆久圩	南海堤	四级	3.5	1.4	1	否	否	2018版保留
1426	绿华镇	村道	石河南路	石沙二队	江沙路	四级	3.5	1.2	1	否	否	2018版保留
1427	向化镇	村道	石沙二路	石沙东界	石乐路	四级	3.5	0.5	1	否	否	2018版保留
1428	港沿镇	村道	石乐路	德字圩	德字圩止点	四级	3.5	0.5	1	否	否	2018版保留
1429	堡镇	村道	潘石南路	潘园公路	南海堤	四级	3.5	0.6	1	否	否	2018版保留
1430	新村乡	村道	潘石四路	潘石三路	潘石六路	四级	3.5	0.9	1	否	否	2018版保留
1431	新村乡	村道	潘石一路	潘石三路	潘石七路	四级	3.5	1.5	1	否	否	2018版保留
1432	堡镇	村道	潘石七路	潘石水闸河	潘石水闸河止点	四级	3.5	1.4	1	否	否	2018版保留
1433	堡镇	村道	潘石南河北路	潘石八队	红星八队	四级	3.5	1.8	1	否	否	2018版保留
1434	陈家镇	村道	潘石八路	潘石六路	潘石北路(潘石村出点)	四级	3.5	0.4	1	否	否	2018版保留
1435	绿华镇	村道	潘建北路	潘石北路	创建村界	四级	3.5	1.3	1	否	否	2018版保留
1436	陈家镇	村道	团结路	互助圩	团结村	四级	3.5	2.3	1	否	否	2018版保留
1437	新河镇	村道	潘团路	团结路	团结路止点	四级	3.5	1.2	1	否	否	2018版保留
1438	中兴镇	村道	团园一路	团结路	潘石路	四级	3.5	0.9	1	否	否	2018版保留
1439	中兴镇	村道	团园二路	团结机口	潘石水闸河	四级	3.5	0.4	1	否	否	2018版保留
1440	城桥镇	村道	红星二路	长征村界	潘园公路	四级	3.5	0.8	1	否	否	2018版保留
1441	陈家镇	村道	新港六路	新港6队	新开港	四级	3.5	0.7	1	否	否	2018版保留
1442	长兴镇	村道	长明东路	长明16队	长明7队	四级	3.5	1.4	1	否	否	2018版保留
1443	城桥镇	村道	建设圩河路	明兴路	长江路	四级	3.5	0.8	1	否	否	2018版保留
1444	长兴镇	村道	职校支路	长明六路	长明六路止点	四级	3.5	0.7	1	否	否	2018版保留
1445	长兴镇	村道	长卫路	潘园公路	潘园公路止点	四级	3.5	1.5	1	否	否	2018版保留
1446	竖新镇	村道	联防二路	潘园公路	联防路	四级	3.5	1.6	1	否	否	2018版保留
1447	长兴镇	村道	新长路	联防路	新开港	四级	3.5	0.9	1	否	否	2018版保留
1448	长兴镇	村道	长卫西路	前卫西路	前卫度假村路	四级	3.5	0.6	1	否	否	2018版保留
1449	长兴镇	村道	长园中路	庙港河	小洪桥路	四级	3.5	1.5	1	否	否	2018版保留
1450	新河镇	村道	建兴河路	建新北机口	建新北机口止	四级	3.5	1.2	1	否	否	2018版保留
1451	港沿镇	村道	建兴河路	水塔路	潘园公路	四级	3.5	1.8	1	否	否	2018版保留
1452	长兴镇	村道	长征一路	庙港河	长征西路	四级	3.5	1.3	1	否	否	2018版保留
1453	长兴镇	村道	长征二路	5队仓库	长征西路	四级	3.5	1.2	1	否	否	2018版保留
1454	长兴镇	村道	长征三路	长征机口	长征西路	四级	3.5	0.9	1	否	否	2018版保留
1455	长兴镇	村道	长征五路	庙港河	红星二路	四级	3.5	1.1	1	否	否	2018版保留
1456	庙镇	村道	团结六路	小洪桥	潘石河	四级	3.5	1.4	1	否	否	2018版保留
1457	绿华镇	村道	团结三路	团结14队	长征村界	四级	4	0.4	1	否	否	2018版保留
1458	堡镇	村道	创建四路	创中路	船厂路	四级	3.5	1.1	1	否	否	2018版保留
1459	堡镇	村道	创建七路	创建北路	公路河北路	四级	3.5	1.0	1	否	否	2018版保留

三、乡、村道规划布局修编表

序号	所属镇	行政等级	道路名称	起点	讫点	技术等级	规划宽度(m)	里程(km)	车道数	是否为区界对接道路	是否为省界对接道路	类型(2018版保留/2018版删除/本次新增)
1460	长兴镇	村道	闸西路	创建路	创建水闸	四级	4	0.6	1	否	否	2018版保留
1461	陈家镇	村道	大兴三路	大庆圩北河	兴德路	四级	3.5	0.6	1	否	否	2018版保留
1462	陈家镇	村道	大兴四路	大兴路	兴德路	四级	3.5	0.5	1	否	否	2018版保留
1463	陈家镇	村道	大兴八路	大兴8队	兴中路	四级	3.5	0.4	1	否	否	2018版保留
1464	庙镇	村道	新开河北路	凤凰公路	新开河西路	四级	3.5	0.6	1	否	否	2018版保留
1465	新河镇	村道	新开河西路	新开河北路	港机厂南路	四级	3.5	1.1	1	否	否	2018版保留
1466	新河镇	村道	劳动圩北路	先进17队	光荣二路	四级	4	0.8	1	否	否	2018版保留
1467	陈家镇	村道	创建一支路	建兴南路	创建二路	四级	3.5	0.9	1	否	否	2018版保留
1468	港沿镇	村道	河北路	创新路	创新西路	四级	4	2.3	1	否	否	2018版保留
1469	建设镇	村道	石沙东路	百乐支路	潘圆公路	四级	4	0.6	1	否	否	2018版保留
1470	新河镇	村道	春风村路	春风村中心	前竖哦南港路	四级	4	0.6	1	否	否	2018版保留
1471	新河镇	村道	春风中心路	响响路	响椿路	四级	3.5	0.7	1	否	否	2018版保留
1472	庙镇	村道	育才村路	竖桥公路	六号路	四级	4	0.7	1	否	否	2018版保留
1473	港西镇	村道	椿南中心路	原育才小学	施家河沿路	四级	3.5	0.8	1	否	否	2018版保留
1474	新村乡	村道	庙子河路	效星路	老淤港	四级	3.5	0.7	1	否	否	2018版保留
1475	新村乡	村道	蟠南四路	蟠龙公路	蟠南3队	四级	3.5	1.4	1	否	否	2018版保留
1476	长兴镇	村道	园林路	镇东北路	陈海公路	四级	6	0.5	2	否	否	2018版保留
1477	港沿镇	村道	江镇路	陈海公路	宏海路	四级	3.5	1.3	1	否	否	2018版保留
1478	庙镇	村道	江湾路	效中村	效中村止点	四级	3.5	0.5	1	否	否	2018版保留
1479	堡镇	村道	汲西路	北淤公路	七淤港	四级	4.5	0.7	1	否	否	2018版保留
1480	长兴镇	村道	育林路	北淤公路	七淤港	四级	3.5	1.0	1	否	否	2018版保留
1481	中兴镇	村道	北兴1号路	八淤港	北淤公路	四级	3.5	2.0	1	否	否	2018版保留
1482	长兴镇	村道	乐兴中路	六淤公路	队界	四级	3.5	0.8	1	否	否	2018版保留
1483	新河镇	村道	人民村七路	堡镇港	人民村东端	四级	3.5	0.7	1	否	否	2018版保留
1484	新河镇	村道	堡北五路	港沿界	红宝桥	四级	3.5	0.8	1	否	否	2018版保留
1485	港沿镇	村道	丽平路	解放居委	堡淤路	四级	3.5	0.6	1	否	否	2018版保留
1486	长兴镇	村道	井亭河沿北路	合五公路	倪家宅	四级	3.5	0.8	1	否	否	2018版保留
1487	堡镇	村道	米行老街路	四号横河	米南路	四级	3.5	0.7	1	否	否	2018版保留
1488	三星镇	村道	果园公路	前竖公路	果园	四级	3.5	0.8	1	否	否	2018版保留
1489	庙镇	村道	纬八路	前卫村	前卫村止点	四级	5	0.9	1	否	否	2018版保留
1490	绿华镇	村道	民主东路	长江转河	民主12队	四级	3.5	1.9	1	否	否	2018版保留
1491	陈家镇	村道	江镇南路	城桥镇界	江万路	四级	3.5	1.0	1	否	否	2018版保留
1492	陈家镇	村道	草庙路	城桥镇界	江万路	四级	3.5	1.8	1	否	否	2018版保留
1493	绿华镇	村道	启瀛北路	江龙路	鸚鵡港	四级	3.5	1.7	1	否	否	2018版保留
1494	长兴镇	村道	叶南路	烈士9队	烈士15队	四级	3.5	1.2	1	否	否	2018版保留
1495	长兴镇	村道	社西路	社西2队	双海路	四级	3.5	1.0	1	否	否	2018版保留
1496	横沙乡	村道	华顺路	华西村	华西村止点	四级	4	0.5	1	否	否	2018版保留
1497	陈家镇	村道	华环路	华西村	华西村止点	四级	4	0.9	1	否	否	2018版保留
1498	陈家镇	村道	华境路	华西村	华西村止点	四级	4	0.7	1	否	否	2018版保留
1499	中兴镇	村道	华优路	华西村	华西村止点	四级	4	0.7	1	否	否	2018版保留
1500	中兴镇	村道	华雅路	华西村	华西村止点	四级	4	0.7	1	否	否	2018版保留
1501	中兴镇	村道	华安路	华西村	华西村止点	四级	4	0.6	1	否	否	2018版保留
1502	中兴镇	村道	华康路	华西村	华西村止点	四级	4	0.5	1	否	否	2018版保留

三、乡、村道规划布局修编表

序号	所属镇	行政等级	道路名称	起点	讫点	技术等级	规划宽度(m)	里程(km)	车道数	是否为区界对接道路	是否为省界对接道路	类型(2018版保留/2018版删除/本次新增)
1503	港沿镇	村道	民东一路	民东村	民东村止点	四级	3.5	0.3	1	否	否	2018版保留
1504	港沿镇	村道	民东六路	起点	0.63	四级	3.5	0.3	1	否	否	2018版保留
1505	陈家镇	乡道	瀛陈公路	东滩大道	南横引河	三级	7	4.1	2	否	否	2018版保留
1506	港西镇	乡道	东瑞路	风瀛路	平展路	四级	4	1.0	1	否	否	2018版保留
1507	中兴镇	乡道	风瀛路	东瑞路	林风公路	四级	7	2.1	2	否	否	2018版保留
1508	庙镇	乡道	井亭南路	新梅路	井亭路改线段	四级	6	1.2	2	否	否	2018版保留
1509	庙镇	村道	恒大东路	崇明东风良种场	东风公路	四级	8	1.3	2	否	否	2018版保留
1510	新村乡	村道	恒大西路	崇明东风良种场	东风公路	四级	8	1.3	2	否	否	2018版保留
1511	长兴镇	村道	园西路	东风公路	老北沿公路	三级	7	2.7	2	否	否	2018版保留
1512	长兴镇	村道	园北路	林风公路	建设公路	三级	5	2.4	1	否	否	2018版保留
1513	庙镇	乡道	规划道路	前竖公路	东平港沿镇界	三级	8	6.1	2	否	否	2018版保留
1514	港沿镇	村道	新港公路	新长公路	新长南路	三级	6	0.6	2	否	否	2018版保留
1515	三星镇	村道	花景路	合五公路	小漾港	四级	5	2.0	1	否	否	2018版保留
1516	新河镇	乡道	规划道路	东平港沿镇界	港沿向化镇界	三级	8	9.9	2	否	否	2018版保留
1517	三星镇	村道	六号河北路	惠闸2队	港沿公路	四级	3.5	1.2	1	否	否	2018版保留
1518	陈家镇	村道	草坪公司中心路	21队垃圾房	草坪机口	四级	3.5	0.6	1	否	否	2018版保留
1519	堡镇	村道	5、8、9联队路	5队仓库	前进北路	四级	3.5	1.3	1	否	否	2018版保留
1520	建设镇	乡道	建同路	建设公路	虹安路	三级	8	0.7	2	否	否	2018版保留
1521	中兴镇	乡道	虹安路	浜椿公路	草港路	三级	8	1.3	2	否	否	2018版保留
1522	建设镇	村道	兰生路			四级	8	0.8	2	否	否	2018版保留
1523	庙镇	村道	白港街	岳阳医院	陈海公路	四级	6	1.5	2	否	否	2018版保留
1524	陈家镇	村道	联益北路	联益东路	联益西路	四级	4	1.7	1	否	否	2018版保留
1525	三星镇	村道	庙南中心路	宏海公路小高桥路	太平竖河桥	四级	4	2.2	1	否	否	2018版保留
1526	堡镇	乡道	和平路	塞沙洪	解放河	三级	4.5	4.8	1	否	否	2018版保留
1527	长兴镇	村道	长安南路	联益东路	联益西路	四级	4	1.4	1	否	否	2018版保留
1528	港沿镇	村道	联益村-66	联益中心路	联益西路	四级	3.5	1.1	1	否	否	2018版保留
1529	长兴镇	村道	鸽龙-3	江龙路(11	启瀛路	四级	3.5	1.1	1	否	否	2018版保留
1530	长兴镇	村道	鸽龙-9	龚宏达	王龙兵	四级	3.5	1.2	1	否	否	2018版保留
1531	新河镇	村道	和平村-3	引水沟	车口	四级	3.5	0.5	1	否	否	2018版保留
1532	庙镇	村道	猛东村-3	小星公路	永乐界河2号桥	四级	3.5	0.9	1	否	否	2018版保留
1533	竖新镇	村道	猛东村-12	盘船洪	塞沙洪	四级	3.5	1.1	1	否	否	2018版保留
1534	向化镇	村道	南星-3	施志仁	公益林	四级	3.5	1.7	1	否	否	2018版保留
1535	长兴镇	村道	窑桥村-5	秦亚忠西	窑桥中心南横河	四级	3.5	0.8	1	否	否	2018版保留
1536	陈家镇	村道	保安-9	黄金龙	北横界	四级	3.5	0.5	1	否	否	2018版保留
1537	中兴镇	乡道	朝汛路延伸段	朝汛路	洪海村交界处	四级	4	1.0	1	否	否	2018版保留
1538	长兴镇	乡道	西新东路延伸段	西新东路	农场界	四级	4	0.5	1	否	否	2018版保留
1539	长兴镇	乡道	西光路	西光3队	西光5队	四级	3.5	0.9	1	否	否	2018版保留
1540	长兴镇	乡道	育中路延伸段	育中路	村委会西侧	四级	3.5	0.8	1	否	否	2018版保留

三、乡、村道规划布局修编表

序号	所属镇	行政等级	道路名称	起点	讫点	技术等级	规划宽度(m)	里程(km)	车道数	是否为区界对接道路	是否为省界对接道路	类型(2018版保留/2018版删除/本次新增)
1541	绿华镇	乡道	西新西路延伸段	协隆镇	陈海公路	四级	3.5	0.8	1	否	否	2018版保留
1542	新村乡	村道	海丰路延伸段	海桥公路	老洪横河	四级	4	1.2	1	否	否	2018版保留
1543	横沙乡	村道	育新路延伸段	育新路	育新南横河	四级	3.5	1.0	1	否	否	2018版保留
1544	横沙乡	村道	六号河北路	竖桥公路	湘润港	四级	4	2.1	1	否	否	2018版保留
1545	长兴镇	村道	油桥河北路	竖桥公路	堡西村东界址	四级	4.5	1.5	1	否	否	2018版保留
1546	三星镇	村道	大东二支路	张涨港路	插乌淤路	四级	6	1.4	2	否	否	2018版保留
1547	长兴镇	乡道	张涨港路延伸段	大丈河路	惠东路	四级	4	2.2	1	否	否	2018版保留
1548	竖新镇	村道	大东三支路	张涨港路	插乌淤路	四级	3.5	1.4	1	否	否	2018版保留
1549	新河镇	村道	响椿南路	竖桥公路	育才与大椿界	四级	3.5	1.0	1	否	否	2018版保留
1550	庙镇	村道	老村委会路	跃进中心路	张涨港路	四级	3.5	2.0	1	否	否	2018版保留
1551	庙镇	村道	三号河南路				3.5	1.0	1	否	否	2018版保留
1552	陈家镇	村道	向化1号路	陈衍公路	向化公路	四级	5	0.8	1	否	否	2018版保留
1553	陈家镇	乡道	规划道路	港沿向化镇界	向化公路	三级	8	1.2	2	否	否	2018版保留
1554	新村乡	乡道	白新西路	白新公路	星村公路	三级	7	4.7	2	否	否	2018版保留
1555	新河镇	村道	岸堤路	塔南15队	塔南综合厂	四级	4	1.0	1	否	否	2018版保留
1556	横沙乡	村道	金桥南路	北新支路	牛蛙西	四级	3.5	2.0	1	否	否	2018版保留
1557	横沙乡	村道	金梅路	三条港路	东进路	四级	3.5	2.8	1	否	否	2018版保留
1558	陈家镇	村道	进化南机口路	进艺2队	进艺2队	四级	3.5	0.8	1	否	否	2018版保留
1559	新河镇	村道	CAD图机耕路84	金桥商店桥东	新石路	四级	3.5	1.6	1	否	否	2018版保留
1560	新河镇	村道	CAD图机耕路107	进化村10队	进化村13队	四级	3.5	0.8	1	否	否	2018版保留
1561	庙镇	村道	石沙北路	石沙东路	石乐路	四级	4	0.6	1	否	否	2018版保留
1562	陈家镇	村道	潘石河路	团结路	潘石河	四级	3.5	0.5	1	否	否	2018版保留
1563	陈家镇	村道	团四路	团结路	潘石四路	四级	3.5	0.9	1	否	否	2018版保留
1564	新河镇	村道	平安校路	团四路	潘园公路河	四级	3.5	1.0	1	否	否	2018版保留
1565	长兴镇	村道	长征北路	庙港河	长征三路	四级	4	1.2	1	否	否	2018版保留
1566	新河镇	村道	北兴六路	光兴支路	潘园公路	四级	4	0.6	1	否	否	2018版保留
1567	新河镇	村道	光荣四路	凤蓉路	光荣村42号	四级	3.5	0.8	1	否	否	2018版保留
1568	长兴镇	村道	新港六支路	新港一路	金岸路	四级	3.5	0.5	1	否	否	2018版保留
1569	陈家镇	村道	联防河路	长卫路	潘园公路	四级	3.5	0.5	1	否	否	2018版保留
1570	建设镇	村道	窑厂路延伸段	永隆路	陈淤路	四级	4	1.2	1	否	否	2018版保留
1571	中兴路	村道	-	北沿南路	界子路	四级	5	0.6	1	否	否	2018版保留
1572	中兴路	村道	-	陈淤路	北淤路	四级	4	1.3	1	否	否	2018版保留
1573	城桥镇	村道	淤中七淤河(河南)	开港南路	北淤路	四级	3.5	1.5	1	否	否	2018版保留
1574	中兴路	村道	爱国1.2.3.6.7.11.12.队爱国58河南侧	爱国5队	爱国12队	四级	3.5	1.0	1	否	否	2018版保留
1575	竖新镇	乡道	规划道路2	新国村	新中村	三级	6	4.2	2	否	否	2018版保留
1576	竖新镇	村道	纯阳村路	凤阳路	宏海公路	四级	6	0.8	2	否	否	2018版保留

三、乡、村道规划布局修编表

序号	所属镇	行政等级	道路名称	起点	讫点	技术等级	规划宽度(m)	里程(km)	车道数	是否为区界对接道路	是否为省界对接道路	类型(2018版保留/2018版删除/本次新增)
1577	三星镇	村道	华雅北路	果跃路	华雅路	四级	5	0.8	1	否	否	2018版保留
1578	新村乡	乡道	水仙路	战斗南路	草港公路	三级	6	2.5	2	否	否	2018版保留
1579	中兴镇	村道	富民河路	北沿公路	建设公路	四级	3	1.2	1	否	否	本次新增
1580	长兴镇	乡道	运粮河路	三条桥路	镇中路	四级	4	2.8	1	否	否	本次新增
1581	竖新镇	村道	山阳西路	南横运河	团城公路	四级	4	1.2	1	否	否	2018版保留
1582	庙镇	村道	田桥南路	建设公路	长兴西路	四级	2.5	2.2	1	否	否	2018版保留
1583	长兴镇	村道	长兴南路	长侯路	引水河	四级	2.5	1.0	1	否	否	2018版保留
1584	陈家镇	乡道	合协公路			三级	8	2.0	2	否	否	2018版保留
1585	竖新镇	村道	老运粮河路	协津公路	西津公路	四级	6	0.9	2	否	否	2018版保留
1586	陈家镇	村道	建风支路	建垦1队	建垦13队	四级	2.5	1.5	1	否	否	2018版保留
1587	绿华镇	村道	环湖西路	堡湖路	南河沿	四级	6	0.7	2	否	否	2018版保留
1588	绿华镇	村道	建桥14号路	建桥4队	建桥19队	四级	3.5	1.5	1	否	否	2018版保留
1589	三星镇	村道	绿园南路	葫芦厂	运北路/跃东	四级	5	1.5	1	否	否	2018版保留
1590	长兴镇	村道	合中引水沟路	小星河	周河界河	四级	3.5	1.0	1	否	否	2018版保留
1591	长兴镇	村道	镇东移民路	港庙公路	宏海公路	四级	3.5	2.2	1	否	否	2018版保留
1592	新河镇	村道	南星中路(南星村镇河北)	鄂坞港路	桥鼻港东路	四级	4	1.8	1	否	否	2018版保留
1593	庙镇	村道	南星南路(南星村沂江河)	鄂坞港路	桥鼻港东路	四级	4	1.8	1	否	否	2018版保留
1594	长兴镇	村道	万安3队	万安南路	长江大堤	四级	4	0.5	1	否	否	2018版保留
1595	城桥镇	村道	鸽龙中心路	江龙路	郁平路	四级	4	0.6	1	否	否	2018版保留
1596	长兴镇	村道	阳光之家	宏海公路	庙中、庙西界河	四级	4	1.0	1	否	否	2018版保留
1597	新河镇	村道	丁棚中心南路	鄂坞港路	桥鼻港东路	四级	4	1.8	1	否	否	2018版保留
1598	庙镇	村道	保东永礼路	保东北路	永新路	四级	3.5	0.5	1	否	否	2018版保留
1599	新河镇	村道	育椿北路	竖桥公路	湘洞港	四级	4	2.1	1	否	否	2018版保留
1600	中兴镇	乡道	惠复公路延伸段	张涨港	竖桥公路	四级	4	1.8	1	否	否	2018版保留
1601	城桥镇	村道	五号河路	直河港	张涨港	四级	4	2.1	1	否	否	2018版保留
1602	长兴镇	村道	新建中心路	新建西路	新新路	四级	4	3.0	1	否	否	2018版保留
1603	建设镇	村道	纪念碑路	纪念碑	老村委会	四级	4	0.8	1	否	否	2018版保留
1604	三星镇	乡道	虹桥中心路	虹桥路	界山路	四级	4	2.0	1	否	否	本次新增
1605	长兴镇	乡道	长征路	团旺北路	观海路	三级	6	2.3	2	否	否	2018版保留
1606	竖新镇	乡道	东旺大道	东团支路	观海路	三级	7	4.3	2	否	否	2018版保留
1607	长兴镇	乡道	长江路	团旺路	大堤	三级	7.7	4.5	2	否	否	2018版保留
1608	陈家镇	乡道	5号路	团旺路	观海路	三级	6.8	1.6	2	否	否	2018版保留
1609	新河镇	乡道	观海路	长征路	5号路	三级	11	8.8	2	否	否	2018版保留
1610	长兴镇	乡道	咏沙路	百乐路	桔园	三级	5	0.7	2	否	否	2018版保留
1611	三星镇	乡道	团部支路	丰乐路	乡政府	三级	5	0.3	2	否	否	2018版保留
2018版保留里程小计								2530.5				
本次新增里程小计								36.3				
总计								2566.8				

四、乡、村道规划布局调整表

序号	所属镇	行政等级	道路名称	起点	讫点	现状技术等级	现状路面宽度(m)	现状里程	现状车道数	调整为(省道/乡村道/市政道路/取消)	备注
1	城桥镇	乡道	建设西路 (原建设公路)	兴家南路	青柏路	三级	7	0.8	2	乡村道	
2	新村乡	乡道	新乐路	卫洲公路	中心北路	四级	4	1.2	1	取消	
3	绿华镇	乡道	渔村路	跃进队	绿园村	四级	4	0.9	1	取消	
4	绿华镇	乡道	农家路	建闸南河沿路	绿渔路	四级	3.5	0.7	1.0	取消	
5	绿华镇	乡道	星渔路	鱼塘	鱼塘止点	四级	4	0.6	1	取消	
6	陈家镇	村道	西光路	西光村	三光镇	四级	3.5	0.9	1	取消	
7	庙镇	乡道	通济路	塞沙洪	鸽龙港	四级	3.5	0.8	1	取消	
8	港西镇	乡道	协北公路	协津公路	小竖河	四级	3.5	2.7	1	取消	
9	港西镇	乡道	油车河路	老运粮河	三沙洪	四级	3.5	2.2	1	取消	
10	新河镇	村道	盘南河路	三双公路	港西镇	四级	3.5	0.7	1	取消	
11	城桥镇	乡道	朱华港路	岱山路	长江大堤	四级	3.5	2.4	1	取消	
12	城桥镇	乡道	长侯公路	南横引河侯家镇桥	团城公路	四级	3.5	1.1	1	取消	
13	新河镇	乡道	三江二路	推虾港村委会	推虾港水闸	四级	4	0.9	1	取消	
14	堡镇	乡道	横河中心路	老南横引河	小横河路	四级	4	1.2	1	取消	
15	新河镇	乡道	侯东路	侯东8队	团城公路	四级	3.5	1.1	1	取消	
16	堡镇	村道	牛路南路	草港路	三星村	四级	3.5	1.4	1	取消	
17	堡镇	村道	大同路	大同村	大同村止点	四级	3.5	1.2	1	取消	
18	新河镇	乡道	金桥路	北新支路	新艺村界	四级	3.5	1.3	1	取消	
19	新河镇	乡道	隆华路	农民街	新隆公路	四级	4	0.7	1	取消	
20	向化镇	乡道	新西路	北转河	星光七队	四级	4	0.6	1	取消	
21	三星镇	乡道	中平路	中转站	平南11队	四级	4	1.1	1	取消	
22	新河镇	乡道	群风路	草港公路	永民河桥	四级	4	1.0	1	取消	
23	新河镇	乡道	跃进路	富民街	富民街止点	四级	4	0.4	1	取消	
24	竖新镇	乡道	油桥河路	油桥南路	竖桥公路	四级	3.5	3.6	1	取消	
25	竖新镇	乡道	响响路	竖新界响响八队	张涨港	四级	3.5	1.9	1	取消	
26	竖新镇	乡道	新河界河路	团城公路	小横河	四级	4	0.7	1	取消	
27	竖新镇	乡道	响南二路	响响中心路	张涨港	四级	4	0.9	1	取消	
28	陈家镇	村道	竖河路	前竖公路	直河	四级	3.5	0.8	1	取消	
29	竖新镇	乡道	春风中心路	春石路	响椿公路	四级	4	0.6	1	取消	
30	新河镇	村道	林风公路	前卫村门口	前卫村	三级	7	0.5	2	取消	
31	堡镇	乡道	南耕路	合五公路	四淤二队	四级	3.5	0.6	1	取消	
32	堡镇	乡道	人财西路	光明电灌站	人民村入点	四级	3.5	0.9	1	取消	

四、乡、村道规划布局调整表

序号	所属镇	行政等级	道路名称	起点	讫点	现状技术等级	现状路面宽度(m)	现状里程	现状车道数	调整为(省道/乡村道/市政道路/取消)	备注
33	堡镇	乡道	人财西路	人民村入点	人民村出点	四级	3.5	1.0	1	取消	
34	堡镇	乡道	人财西路	人民村出点	陈海公路	四级	3.5	0.4	1	取消	
35	堡镇	乡道	人财西路	陈海公路	陈海公路	四级	3.5	0.4	1	取消	
36	新河镇	乡道	五效八号路	堡效路	五效八队	四级	3.5	0.6	1	取消	
37	堡镇	乡道	槐一路	大丈河	槐荫村13队	四级	4	0.7	1	取消	
38	新河镇	乡道	凯风西路	陈海公路	凯风村4队	四级	4	0.8	1	取消	
39	堡镇	乡道	财桃西路	团城公路	江边公路	四级	4	2.5	1	取消	
40	堡镇	乡道	瀛北七号路	瀛北9队	瀛北7队	四级	4	0.8	1	取消	
41	堡镇	乡道	瀛北八号路	倪卫益宅向北	倪卫法宅	四级	4	0.3	1	取消	
42	长兴镇	村道	瀛东村一路	瀛东村	瀛东村止点	四级	3.5	0.8	1	取消	
43	中兴镇	乡道	中南路	永胜中路	草港支路	四级	3.5	1.0	1	取消	
44	陈家镇	乡道	展晨西路	花漂路	北横引河	四级	3.5	0.7	1	取消	
45	陈家镇	乡道	展晨西路	北横引河	草港公路	四级	3.5	0.1	1	取消	
46	陈家镇	乡道	展晨西路	草港公路	展晨公路	四级	3.5	0.5	1	取消	
47	中兴镇	乡道	高速北路	富圩路	汲浜路	四级	4	3.0	1	取消	
48	中兴镇	乡道	河南路	永北北路	永北路	四级	3.5	0.6	1	取消	
49	中兴镇	乡道	汲笑路	汲浜公路	向化界	四级	3.5	0.8	1	取消	
50	中兴镇	乡道	富北路北段	环场路	富北路	四级	5	0.7	1	取消	
51	中兴镇	乡道	爱国村3路	爱国南路	爱国南路	四级	4	0.9	1	取消	
52	中兴镇	乡道	永兴北路	富北路	北兴中路	四级	4	0.7	1	取消	
53	中兴镇	乡道	振业路	老街路	陈衍公路	四级	4	0.7	1	取消	
54	中兴镇	乡道	胜草路	七效港	草港公路	四级	4	0.7	1	取消	
55	中兴镇	乡道	效七南路	八效港	七效港	四级	4	2.5	1	取消	
56	中兴镇	乡道	爱国中路	团城公路	陈南公路	四级	3.5	1.2	1	取消	
57	中兴镇	乡道	爱国南路	爱国路	南横引河	四级	3.5	1.4	1	取消	
58	向化镇	乡道	堤北3队南 北路	堤北北路	堤南北路	四级	4	0.5	1	取消	
59	向化镇	乡道	阜南二号路	六效公路	村光南路	四级	4	0.7	1	取消	
60	城桥镇	乡道	新东路	齐北北路	永康路	四级	3.5	1.9	1	取消	
61	中兴镇	乡道	槐堡中路	北沿公路	草港公路	四级	3.5	2.0	1	取消	
62	中兴镇	乡道	施益前路	北沿公路	草港公路	四级	3.5	0.5	1	取消	
63	中兴镇	乡道	永和北路	北沿公路	草港公路	四级	3.5	1.8	1	取消	
64	港沿镇	乡道	堡东北路	干河	油厂	四级	4	0.9	1	取消	
65	堡镇	村道	五效村效农 路	合五公路	合五公路止 点	四级	3.5	1.3	1	取消	
66	堡镇	村道	瀛南二路	瀛南二队	瀛南十队	四级	3.5	1.0	1	取消	
67	港沿镇	乡道	港河路	同建路	战斗路	四级	3.5	0.6	1	取消	

四、乡、村道规划布局调整表

序号	所属镇	行政等级	道路名称	起点	讫点	现状技术等级	现状路面宽度(m)	现状里程	现状车道数	调整为(省道/乡村道/市政道路/取消)	备注
68	港沿镇	村道	第一蔬菜基地路	洋东公路	小洋港	四级	3.5	1.0	1	取消	
69	向化镇	乡道	华斋路	北沿公路	草港公路	四级	3.5	0.6	1	取消	
70	中兴镇	乡道	果林场路	裕安垦区	五洩垦区	四级	4	3.2	1	取消	
71	堡镇	乡道	小漾河路	南海八队	南海一队	四级	3.5	1.0	1	取消	
72	堡镇	乡道	小漾河路	南海一队	南机耕路	四级	3.5	0.9	1	取消	
降级								0.8			
取消								77.8			
合计								78.6			

五、县道建设项目修编实施计划表

序号	开工年份	行政等级	道路名称	起点	讫点	技术等级	红线宽度 (m)	里程 (km)	项目类型 (新建/改建/提档升级/安全隐患整治)	工程建设投资 (万元)	总投资 (万元)	项目迫切程度 (确保/预备)	备注
1	2020	县道	蟠龙公路慢行系统	K0.039	K5.630	三级	24	5.6	提档升级	3862.2	3862.2	确保	新增任务
2	2020	县道	林风公路	K2.45	K6.48	三级	16	4.0	提档升级	2582.7	2582.7	确保	新增任务
3	2020	县道	港东公路	K0	K6.75	二级	30	6.8	提档升级	2590.7	2590.7	确保	新增任务
4	2021	县道	北沿公路	K41.227	K43.1	二、三级	22-35	1.9	提档升级	787.0	787.0	确保	新增任务
5	2021	县道	前竖公路	K3.165	K7.45	三级	15	4.3	提档升级	667.8	667.8	确保	新增任务
6	2021	县道	新申公路	K0	K1.98	二级	30	2.0	提档升级	1674.0	1674.0	确保	新增任务
7	2021	县道	新建公路	K0	K4.245	三级	7	4.2	提档升级	821.4	821.4	确保	新增任务
8	2021	县道	星村公路	K11.820	K14.339	三级	16	2.5	提档升级	1452.3	1452.3	确保	新增任务
9	2022	县道	跃进公路	K0	K1.6	二、三级	30	1.6	提档升级	821.3	821.3	确保	新增任务
10	2022	县道	北沿公路	K32	K35.7	二、三级	22-35	3.7	提档升级	963.9	963.9	确保	新增任务
11	2022	县道	凤凰公路	K1.626	K3.665	二级	36	2.0	提档升级	4565.1	4565.1	确保	新增任务
12	2022	县道	长征公路	江申南路以北约 400m	三双公路	三级	15	2.9	提档升级	1238.9	1443.7	确保	新增任务
13	2022	县道	蟠龙公路	K5.67	K7.44	二级	18	1.8	提档升级	940.9	940.9	确保	新增任务
新建小计								0.0		0.0	0.0		
改建小计								0.0		0.0	0.0		
提档升级小计								43.2		22968.3	23173.0		
总计								43.2		22968.3	23173.0		

六、乡、村道建设项目修编实施计划表

序号	所属镇	开工年份	规划行政等级	道路名称	起点	讫点	技术等级	功能作用	规划路面宽度 (m)	里程 (km)	项目类型 (新建/改建/提档升级/安全隐患整治)	工程建设投资 (万元)	总投资 (万元)	项目迫切程度 (确保/预备)	备注		
1	东平镇	2018	乡道	东旺大道	K1+979.41	K2+025.27	三级	完善路网布局	7	2.1	提档升级	623.1	623.1	确保	新增任务		
2	东平镇	2018	乡道	东科路	K0+042.16	K0+661.92	四级	完善路网布局	8	0.6	提档升级			确保	新增任务		
3	东平镇	2018	乡道	东平路	K0+004.6	K0+804.3	四级	完善路网布局	11	0.8	提档升级			确保	新增任务		
4	绿华镇	2018	乡道	三绿公路	K0+000	K3+735.77	四级	完善路网布局	4	3.7	提档升级	1101.4	1101.4	确保	新增任务		
5	新河镇	2018	乡道	湖乐路	K0+007.04	K1+474.01	四级	完善路网布局	3.5	1.5	提档升级			确保	新增任务		
6	绿华镇	2018	乡道	华达路	K1+791.4	K2+295.27	四级	完善路网布局	4	0.5	提档升级			确保	新增任务		
7	绿华镇	2018	乡道	格兰富路	K0+539.89	K2+102.42	四级	完善路网布局	4	1.6	提档升级			确保	新增任务		
8	竖新镇	2018	乡道	时进路	K0+000	K5+418.2	四级	完善路网布局	4	5.4	提档升级			927.6	927.6	确保	新增任务
9	中兴镇	2018	乡道	北淤公路	K0+000	K5+708.936	四级	完善路网布局	4	5.7	提档升级			777.5	777.5	确保	新增任务
10	庙镇	2018	乡道	江龙路	K0+007.81	K3+196.79	四级	完善路网布局	3.5	3.2	提档升级	660.8	660.8	确保	新增任务		
11	向化镇	2018	乡道	六淤公路	K2+000	K5+710.033	四级	完善路网布局	3.5	4.2	提档升级	1060.3	1060.3	确保	新增任务		
		2018			K6+740	K7+240	四级	完善路网布局	3.5					确保	新增任务		
12	三星镇	2018	乡道	永平路	K0+000	K6+501.056	四级	完善路网布局	4	6.5	提档升级	789.1	789.1	确保	原有任务		
13	新村乡	2018	乡道	白港公路	K0+015.34	K2+529.27	四级	完善路网布局	3.5	2.5	提档升级	564.3	564.3	确保	新增任务		
14	中兴镇	2018	乡道	福仓路	K0+000	K2+158.828	四级	完善路网布局	3.5	2.2	提档升级	448.3	448.3	确保	新增任务		
15	新河镇	2018	乡道	三条港路	K0+000	K2+206.22	四级	完善路网布局	4	2.2	提档升级	347.2	347.2	确保	新增任务		
16	新河镇	2018	乡道	进隆路	K0+000	K0+751.54	四级	完善路网布局	3.5	0.8	提档升级			确保	新增任务		
17	陈家镇	2018	乡道	裕安西路			四级	完善路网布局	4.5-5	1.5	提档升级	370.8	370.8	确保	原有任务		
18	陈家镇	2018	乡道	新出港路			四级	完善路网布局	3.5	1.2	提档升级			确保	新增任务		
19	三星镇	2018	乡道	闽南路	K0+000	K1+019.224	四级	完善路网布局	4	1.0	提档升级	331.7	331.7	确保	新增任务		
20	三星镇	2018	乡道	海平公路	K0+000	K1+500	四级	完善路网布局	5	1.5	提档升级			确保	原有任务		
21	新村乡	2018	乡道	合付路	K2+634	K4+586	四级	完善路网布局	4	2.0	提档升级	295.7	295.7	确保	新增任务		
22	长兴镇	2018	乡道	小洪桥路	K0+000	K2+060	四级	完善路网布局	7	2.1	提档升级	861.3	861.3	确保	新增任务		
23	庙镇	2018	乡道	江民公路	K4+160	K6+643.1	四级	完善路网布局	3.5	2.5	提档升级	599.0	599.0	确保	新增任务		
24	新村乡	2018	乡道	卫洲东路	K0+006.287	K1+151.823	四级	完善路网布局	3.5	1.2	提档升级	518.9	518.9	确保	新增任务		
25	新河镇	2018	乡道	向蟠公路	K0+003.78	K1+684.611	四级	完善路网布局	3.5	1.7	提档升级	287.0	287.0	确保	原有任务		
26	陈家镇	2018	乡道	养殖南路	K0+002.391	K3+360.68	四级	完善路网布局	4	3.4	提档升级	428.3	428.3	确保	新增任务		
	建设镇	2018			K0+000	K1+291.315	四级	完善路网布局	4	1.3	提档升级			确保	原有任务		
27	建设镇	2018	乡道	庙子河路	K0+704.744	K2+140	四级	完善路网布局	4	1.4	提档升级	288.6	288.6	确保	原有任务		
28	竖新镇	2018	乡道	草港公路	K23+272	K27+305	三级	完善路网布局	3.5	4.0	提档升级	1180.3	1180.3	确保	原有任务		
29	竖新镇	2018	乡道	时进路	K0+000	K2+180	四级	完善路网布局		2.2	提档升级			确保	新增任务		
30	向化镇	2018	乡道	2018年农村公路生态防冲养护维修工程	六淤中心路K0+000~K0+357		四级	完善路网布局	3.5	3.4	提档升级	479.7	479.7	确保	新增任务		
	港沿镇				骏新公路K0+000~K0+925		四级	完善路网布局	3.5					确保	新增任务		
	竖新镇				光明中路K0+500~K1+200		四级	完善路网布局	3.5					确保	新增任务		
	新河镇				新草路K0+000~K0+605		四级	完善路网布局	3.5					确保	新增任务		
	建设镇				淤星中路K0+000~K0+845		四级	完善路网布局	3.5					确保	新增任务		
31	绿华镇	2018	村道	绿港北路	K0+600	K2+776.218	四级	完善路网布局	6	2.2	提档升级	278.4	278.4	确保	新增任务		
32	竖新镇	2018	乡道	大丈河路	K1+930	K3+720	四级	完善路网布局	4-5	1.8	提档升级	665.3	665.3	确保	原有任务		
33	新海镇	2018	乡道	耀洲路	K0+000	K0+781.42	四级	完善路网布局	6	0.8	提档升级	629.4	629.4	确保	新增任务		
34	新海镇	2018	乡道	跃新路	K0+025	K2+400	四级	完善路网布局	6	2.4	提档升级			确保	新增任务		
35	庙镇	2019	乡道	江民公路3标	小星公路	港庙公路	四级	完善路网布局	3.5	2.1	提档升级	467.0	467.0	确保	新增任务		
36	长兴镇	2019	乡道	潘石北路	北环河路	河北路	四级	完善路网布局	3.5	1.7	提档升级	498.3	498.3	确保	新增任务		
37	中兴镇	2019	乡道	窑厂路	永胜路	草港公路	四级	完善路网布局	4	1.2	提档升级	124.8	124.8	确保	新增任务		
38	港西镇	2019	乡道	港垦路	0+000	1+030	四级	完善路网布局	4	1.0	提档升级	282.6	282.6	确保	新增任务		

六、乡、村道建设项目修编实施计划表

序号	所属镇	开工年份	规划行政等级	道路名称	起点	讫点	技术等级	功能作用	规划路面宽度 (m)	里程 (km)	项目类型 (新建/改建/提档升级/安全隐患整治)	工程建设投资 (万元)	总投资 (万元)	项目迫切程度 (确保/预备)	备注	
39	绿华镇	2019	乡道	堡湖路	明珠湖景区	新建路	四级	完善路网布局	6-7	3.5	提档升级	797	797	确保	新增任务	
					新建路	新建公路										
40	横沙乡	2019	乡道	港镇路	K0+000	K2+241	四级	完善路网布局	5	2.2	提档升级			确保	新增任务	
41	横沙乡	2019	村道	新惠路	K0+000	K1+500	四级	完善路网布局	3.5	1.5	提档升级	477.1	477.1	确保	新增任务	
42	新村乡	2019	乡道	北一路	K0+000	K1+870	四级	完善路网布局	3.5	3.2	提档升级	424.3	424.3	确保	新增任务	
				北二路	K0+000	K1+304	四级	完善路网布局	3.5							
43	新村乡	2019	乡道	卫付路	K0+000	K0+890	四级	完善路网布局	3.5	2.6	提档升级	400.3	400.3	确保	新增任务	
				崇宝路	K0+000	K1+229	四级	完善路网布局	4							
				新中东路	K0+000	K0+492	四级	完善路网布局	4							
44	城桥镇	2019	乡道	整合路	K0+000	K1+177	四级	完善路网布局	3.5	3.3	提档升级	678.9	678.9	确保	新增任务	
				鳌垦路	K0+000	K2+176	四级	完善路网布局	3.5							
45	竖新镇	2019	乡道	竖桥公路	K0+000	K4+340	四级	完善路网布局	5	5.7	提档升级	1071.1	1071.1	确保	新增任务	
					K7+546	K8+890	四级	完善路网布局	5							
				响椿公路	K2+200	K3+338	四级	完善路网布局	3.5							
46	陈家镇	2019	乡道	鸿田路	K0+620	K2+800	四级	完善路网布局	3.5	2.2	提档升级	599.6	599.6	确保	新增任务	
47	新河镇	2019	乡道	向蟠公路	北新公路	进隆路	四级	完善路网布局	3.5	2.9	提档升级	921.2	921.2	确保	原有任务	
48	向化镇	2019	乡道	向化公路	陈衍公路	向堡公路	四级	完善路网布局	5	2.0	提档升级	469.7	469.7	确保	原有任务	
49	向化镇	2019	乡道	向中路	向民路	渡港	四级	完善路网布局	4	1.6	提档升级	217.5	217.5	确保	原有任务	
50	新海镇	2019	乡道	洪永路	永海路	海平路	四级	完善路网布局	3.5	2.1	提档升级	443.2	443.2	确保	原有任务	
	新海镇				北沿公路	永安路	四级	完善路网布局	3.5							
51	港西镇	2019	村道	协通路	三双公路	小竖河	四级	完善路网布局	4	2.8	提档升级	556.7	556.7	确保	原有任务	
52	港沿镇	2019	乡道	大港公路	草港公路	陈海公路	四级	完善路网布局	3.5	2.2	提档升级	543.2	543.2	确保	原有任务	
53	港沿镇	2019	乡道	大港公路	北沿公路	草港公路	四级	完善路网布局	3.5	3.6	提档升级	832.6	832.6	确保	原有任务	
54	竖新镇	2019	乡道	响椿公路	竖桥公路	相见港	四级	完善路网布局	4	2.2	提档升级	461.8	461.8	确保	原有任务	
55	港西镇	2019	乡道	富鑫公路	老浏河	港东公路	四级	完善路网布局	3.5-4	1.0	提档升级	370.3	370.3	确保	原有任务	
56	新海镇	2019	乡道	兴硕路	北沿公路	新海5洋	四级	完善路网布局	4.0	1.7	提档升级	232.0	232.0	确保	原有任务	
57	长兴镇	2019	村道	创船路	北海堤二堤	潘园公路	四级	完善路网布局	3.5	1.2	提档升级		403.6	403.6	确保	原有任务
58	长兴镇	2019	村道	闸西路	潘园公路	创建路	四级	完善路网布局	4	0.6	提档升级			确保	原有任务	
59	港西镇	2019	村道	洋山河路	三双公路	协津公路	四级	完善路网布局	4	2.0	提档升级	311.3	311.3	确保	新增任务	
60	新海镇	2019	乡道	征红路	3+500	6+400	四级	完善路网布局	4	3.0	提档升级	434.8	434.8	确保	原有任务	
61	三星镇	2019	乡道	北星公路	K0+000	K6+020	四级	完善路网布局	5	6.0	提档升级	1171.8	1171.8	确保	新增任务	
62	庙镇	2019	乡道	江民公路1标	小星公路	三号桥	四级	完善路网布局	3.5	2.1	提档升级	462.8	462.8	确保	新增任务	
63	长兴镇	2019	村道	光园中路	K0+000	K1+332	四级	完善路网布局	3.5	1.3	提档升级	400.2	400.2	确保	新增任务	
64	东平镇	2019	乡道	建风公路	建设垦区	东风公路	四级	完善路网布局	5	2.5	提档升级	468.4	468.4	确保	新增任务	
65	竖新镇	2019	乡道	2019年农村公路				完善路网布局		5.0	提档升级	749.2	749.2	确保	新增任务	
	港沿镇															完善路网布局
66	横沙乡	2019	乡道	育贤南路	0+000	2+587	四级	完善路网布局	5	2.6	提档升级	475.1	475.1	确保	原有任务	
67	横沙乡	2019	乡道	育贤北路	0+000	3+000	四级	完善路网布局	5.0	3.0	提档升级	477.7	477.7	确保	原有任务	
68	绿华镇	2019	乡道	绿跃路	大堤路	果跃路	四级	完善路网布局	3.5	2.9	提档升级	298.3	298.3	确保	原有任务	
69	东平镇	2020	村道	建设公路(园西路)	东风公路	老北沿公路	三级	连接建设公路、北沿公路	7.0	2.7	新建	3105.4	3918.7	确保	原有任务	
70	东平镇	2020	村道	园北公路	林风公路	建设公路	三级	完善路网布局	13.0	2.2	新建	8629.8	10087.0	确保	原有任务	
71	新村乡	2020	乡道	白新西路	养鸡场	星村公路	三级	正大田园综合体对外联络道路	7.0	2.2	新建	5216.0	7002.0	确保	原有任务	
72	新河镇	2020	乡道	井亭南路	新梅路	井亭路	四级	完善路网布局	6.0	1.2	新建	211.5	2457.0	确保	新增任务	
73	向化镇	2020	乡道	北港齐西路	向化公路	港沿闸东路	三级	北沿辅道	6.5	3.7	提档升级	2318.0	2318.0	确保	新增任务	
74	港沿镇	2020	乡道	港沿海军公路	港沿闸东路	港沿公路	三级	北沿辅道	6.5	5.0	提档升级	3134.8	3134.8	确保	新增任务	
75	新村乡	2020	乡道	新建路	绿港北路	堡湖路	四级	完善路网布局	3.5	1.3	提档升级	270.6	270.6	确保	新增任务	
76	中兴镇	2020	乡道	陈浏公路	北沿公路	陈衍公路	四级	完善路网布局	3.5	5.7	提档升级	448.2	448.2	确保	新增任务	

六、乡、村道建设项目修编实施计划表

序号	所属镇	开工年份	规划行政等级	道路名称	起点	讫点	技术等级	功能作用	规划路面宽度(m)	里程(km)	项目类型(新建/改建/提档升级/安全隐患整治)	工程建设投资(万元)	总投资(万元)	项目迫切程度(确保/预备)	备注
77	新村乡	2020	乡道	农村公路生态防冲养护整治工程	崇宝路500米		四级	完善路网布局	4.0	2.9	提档升级	450.0	450.0	确保	新增任务
	三星镇				永平路703米		四级	完善路网布局	4.0					确保	新增任务
	竖新镇				油桥路755米		四级	完善路网布局	3.5					确保	新增任务
	东平镇				东壁路992米		四级	完善路网布局	4.0					确保	新增任务
78	竖新镇	2020	乡道	新征横路	0+000	4+600	四级	完善路网布局	4.0	3.3	提档升级	719.2	719.2	确保	原有任务
79	港西镇	2020	乡道	新长南路	0+000	2+900	四级	完善路网布局	4.0	2.9	提档升级	461.5	461.5	确保	新增任务
80	长兴镇	2020	乡道	长征路	0+000	2+200	四级	完善路网布局	3.5	2.2	提档升级	551.3	551.3	确保	原有任务
81	东平镇	2020	乡道	东壁路	新北沿公路	北沿公路	四级	完善路网布局	4.0	0.4	提档升级	239.3	239.3	确保	原有任务
	东平镇	2020		恒春路	阿里山路	北沿公路	四级	完善路网布局	5.0	0.7	提档升级			确保	原有任务
82	长兴镇	2020	乡道	创新西路			四级	完善路网布局	3.5	0.1	提档升级	480	480	确保	新增任务
	长兴镇	2020	乡道	光圆六路			四级	完善路网布局	4.0	0.9	提档升级			确保	新增任务
83	长兴镇	2020	乡道	丰景路			四级	完善路网布局	3.5	0.6	提档升级	414.1	414.1	确保	新增任务
84	建设镇	2020	乡道	建港公路	建设公路	老浒港	四级	完善路网布局	4.5	2.3	提档升级	414.1	414.1	确保	原有任务
85	中兴镇	2020	乡道	八浒公路	陈仿公路	生态大道	四级	完善路网布局	3.5	3.7	提档升级	1200.0	1200.0	确保	新增任务
86	东平镇	2020	乡道	东煌路	0+000	1+462	四级	完善路网布局	4.0	1.5	提档升级	231.0	231.0	确保	原有任务
87	堡镇	2020	乡道	平展路	0+000	1+839	四级	完善路网布局	4.0	1.8	提档升级	261.5	261.5	确保	原有任务
88	向化镇	2020	乡道	阜西西路	0+000	2+800	四级	完善路网布局	4	2.8	提档升级	392.0	392.0	确保	新增任务
89	堡镇	2020	乡道	永和中路	0+000	1+300	四级	完善路网布局	4	1.2	提档升级	450	450	确保	新增任务
90	堡镇	2020	村道	合五公路	0+000	0+900	四级	完善路网布局	7	1.0	提档升级	250.0	250.0	确保	新增任务
91	向化镇	2020	乡道	齐心路	0+000	1+500	四级	完善路网布局	4	1.5	提档升级	395.8	395.8	确保	新增任务
92	新河镇	2020	乡道	挑皮港路	0+000	2+800	四级	完善路网布局	4	2.8	提档升级	642.6	642.6	确保	新增任务
93	建设镇	2020	乡道	东南路	0+000	3+700	四级	完善路网布局	4	3.7	提档升级	457.5	457.5	确保	新增任务
94	三星镇	2020	乡道	永海路	K0+035	K3+125	四级	完善路网布局	5.5	3.1	提档升级	300.0	300.0	确保	原有任务
95	港西镇	2020	乡道	老浒公路	港西镇		四级	完善路网布局	3.5	1.5	提档升级	300.0	300.0	确保	新增任务
	港西镇	2020			西津公路						1.1			提档升级	确保
96	三星镇	2020	乡道	西防汛路	0+020	1+520	四级	完善路网布局		1.5	提档升级	438.0	438.0	确保	原有任务
	建设镇	2020		草港公路	蟠龙公路	建设公路	四级	完善路网布局	3.5	3.8	提档升级			确保	原有任务
	东平镇	2020		平爽路	竖桥公路	东斜路桥	四级	完善路网布局		0.5	提档升级			确保	新增任务
97	东平镇	2020	乡道	阿里山路	直河港	新江路	四级	完善路网布局	6.5	1.2	提档升级	543.0	543.0	确保	原有任务
98	竖新镇	2020	乡道	黄家桥	一号河路	前竖公路	四级	完善路网布局	3.5	0.9	提档升级	327.3	327.3	确保	原有任务
99	竖新镇	2020	乡道	向蟠公路	插鸟浒	响大公路	四级	完善路网布局	3.5	1.3	提档升级	466.1	466.1	确保	原有任务
100	东平镇	2020	乡道	平谐路	东瑞路	林风公路	四级	完善路网布局	4.0	2.1	提档升级	847.9	847.9	确保	原有任务
101	东平镇	2020	乡道	新江路	新光村路-长江新垦区-北沿公路		四级	完善路网布局	6.0	2.9	提档升级	234	234	确保	新增任务
102	中心镇	2020	乡道	汲浜公路南段	K1+863	K3+700	三级	完善路网布局	5	1.6	提档升级	410.7	410.7	确保	原有任务
103	港西镇	2020	乡道	协津公路	港庙公路	洋山河路	四级	完善路网布局	4.0	1.8	提档升级	410.7	410.7	确保	原有任务
	港西镇			2020	西津公路	宁静湾	洋山河路	四级	完善路网布局					3.5	确保
104	庙镇	2020	乡道	盘洪中心路	北沿公路	合作公路	四级	完善路网布局	4	2.1	提档升级	316.7	316.7	确保	新增任务
105	东平镇	2020	乡道	风瀾路	东瑞路	林风公路	四级	完善路网布局	7.0	2.1	提档升级	1175.7	1175.7	确保	原有任务
106	东平镇	2020	乡道	东壁路	东风公路	新北沿公路	四级	完善路网布局	4.0	2.1	提档升级	591.5	591.5	确保	原有任务
107	东平镇	2020	乡道	东瑞路	风瀾路	新北沿公路	四级	完善路网布局	4.0	2.4	提档升级	1037.4	1037.4	确保	原有任务
108	中兴镇	2020	乡道	红汲支路	八浒路	陈浒路	四级	完善路网布局	4.0	0.7	提档升级	346.5	346.5	确保	新增任务
109	横沙乡	2020	乡道	民生中路	富电路	新容路	四级	白加黑	5.0	1.9	提档升级	160.0	160.0	确保	原有任务
110	横沙乡	2020	乡道	东兴路	民东路	西兴路	四级	白改黑	3.5	1.4	提档升级	150.0	150.0	确保	原有任务
111	横沙乡	2020	乡道	西兴西路	丰乐路	公联路	四级	白改黑	3.5	1.2	提档升级	168.0	168.0	确保	原有任务
														确保	新增任务
112	港沿镇	2020	乡道	向阳路			四级	白加黑	3.5	1.0	提档升级	168.0	168.0	确保	原有任务
														确保	原有任务
113	绿华镇	2020	乡道	阮西路	1+458	3+920	四级	完善路网布局	3.5	2.5	提档升级	461.0	461.0	确保	原有任务

六、乡、村道建设项目修编实施计划表

序号	所属镇	开工年份	规划行政等级	道路名称	起点	讫点	技术等级	功能作用	规划路面宽度 (m)	里程 (km)	项目类型 (新建/改建/提档升级/安全隐患整治)	工程建设投资 (万元)	总投资 (万元)	项目迫切程度 (确保/预备)	备注
114	绿华镇	2020	乡道	新绿公路	0+000	2+555	四级	完善路网布局	4.0	2.6	提档升级	338.7	338.7	确保	新增任务
115	竖新镇	2020	乡道	闸西公路	港沿公路	农场界闸东公路	四级	北沿辅道	5.0	3.6	提档升级	1175.6	1175.6	确保	新增任务
116	庙镇	2020	村道	永新路	北沿公路	合作盘洪桥	四级	完善路网布局	3.5	3.3	提档升级	1075.7	1075.7	确保	新增任务
117	港西镇	2020	村道	双湾公路	三星镇界安	北星公路	四级	完善路网布局	3.5	1.8	提档升级	471.9	471.9	确保	新增任务
118	港西镇	2020	乡道	盘双公路	港庙	洋山河路	四级	完善路网布局	3.5	1.6	提档升级	425.7	425.7	确保	新增任务
119	三星镇	2021	村道	小星西路	洪永路	小新西路	四级	完善路网布局	3.5	2.0	提档升级	463.4	463.4	确保	原有任务
120	东平镇	2021	乡道	阿里山路	前进闸河桥	前柴桥	四级	北沿辅道	6.5	2.9	提档升级	751.1	751.1	确保	原有任务
121	新河镇 建设镇	2021	乡道	草港公路	30+555	35+255	三级	完善路网布局	6.0	4.7	提档升级	250.8	250.8	确保	原有任务
122	新村乡	2021	乡道	白新公路	新村乡北大堤	卫付路	四级	完善路网布局	4.0	1.7	提档升级	209.4	209.4	确保	新增任务
123	新河镇	2021	乡道	为民路	北新公路	新艺公路	四级	完善路网布局	4.0	2.0	提档升级	79.4	79.4	确保	新增任务
124	陈家镇	2021	乡道	裕安西路	桑家港桥	新出港路	四级	完善路网布局	4.0	1.1	提档升级	71.7	71.7	确保	新增任务
125	中兴镇	2021	乡道	北淤公路	大公北淤公路	陈衍公路	四级	完善路网布局	4.0	1.1	提档升级	140.5	140.5	确保	新增任务
126	竖新镇	2021	乡道	向蟠公路	竖桥路	时桥西路	四级	完善路网布局	4.0	2.1	提档升级	9.6	9.6	确保	新增任务
127	竖新镇	2021	乡道	惠南公路	直河港桥	竖桥公路	四级	完善路网布局	4.0	0.1	提档升级	274.3	274.3	确保	新增任务
128	庙镇	2021	乡道	万北南路	元六北路	江万公路	四级	完善路网布局	5.4	1.9	提档升级	142.4	142.4	确保	新增任务
129	庙镇	2021	乡道	合中南路	合作公路	合中西路	四级	完善路网布局	4.5	1.4	提档升级	231.0	231.0	确保	新增任务
130	庙镇	2021	乡道	合中中路	合作公路	望余港	四级	完善路网布局	4.0	3.2	提档升级	38.6	38.6	确保	新增任务
131	庙镇	2021	乡道	合中北路	合作公路	合中引水河路	四级	完善路网布局	4.0	0.6	提档升级	36.5	36.5	确保	新增任务
132	庙镇	2021	乡道	合中西路 (合中西1路)	合中北路	合中南路	四级	完善路网布局	4.0	0.5	提档升级	35.5	35.5	确保	新增任务
133	庙镇	2021	乡道	合中东路 (合中西2路)	合中北路	合中南路	四级	完善路网布局	4.0	0.5	提档升级	72.1	72.1	确保	新增任务
134	庙镇	2021	乡道	合中引水河路 (合中西3、4路)	小星公路	合中南路	四级	完善路网布局	4.0	0.8	提档升级	520.0	520.0	确保	新增任务
135	横沙乡	2021	村道	民星六路	K0+000	K2+150	四级	完善路网布局	3.5	2.2	提档升级	280.0	280.0	确保	新增任务
136	中兴镇	2021	乡道	汲浜公路南段	K1+863	K3+700	三级	完善路网布局	5	1.1	提档升级	530.0	530.0	确保	新增任务
137	绿华镇	2021	乡道	新绿公路西段	K2+400	K4+700	四级	完善路网布局	7	2.3	提档升级	650.0	650.0	确保	新增任务
138	竖新镇	2021	村道	惠高公路	K0+000	K1+800	四级	完善路网布局	5	1.8	提档升级	260.0	260.0	确保	原有任务
139	东平镇	2021	乡道	涇西路	K0+000	K1+777	四级	完善路网布局	4	2.0	提档升级	462.2	462.2	确保	原有任务
140	绿华镇	2021	乡道	三华公路	宏海公路	陈海公路	四级	完善路网布局	5	1.3	提档升级	377.0	377.0	确保	新增任务
141	堡镇	2021	乡道	十二号河路	K0+000	K2+900	四级	完善路网布局	4.5	2.9	提档升级	433.3	433.3	预备	新增任务
142	长兴镇	2021	乡道	Y148庆丰路	合作路	潘园公路	四级	完善路网布局	4	1.2	提档升级	351.0	351.0	预备	新增任务
143	堡镇	2021	乡道	堡涇路	米南路	张涨港	四级	完善路网布局	4	2.7	提档升级	380.0	380.0	确保	原有任务
144	庙镇	2022	乡道	启瀾中路	K0+000	K3+100	四级	完善路网布局	4	3.1	提档升级	490.0	490.0	确保	原有任务
145	新河镇	2022	乡道	新光村路	K2+100	K3+800	四级	完善路网布局	4	1.7	提档升级	550.0	550.0	确保	新增任务
146	竖新镇	2022	乡道	油车桥路	K0+000	K2+300	四级	完善路网布局	5	2.3	提档升级	450.0	450.0	确保	原有任务
147	陈家镇	2022	乡道	花漂路	K0+000	K3+500	四级	完善路网布局	4	3.5	提档升级	600.0	600.0	确保	新增任务
148	陈家镇	2022	乡道	前花路	K0+000	K2+500	四级	完善路网布局	4	2.5	提档升级	300.0	300.0	确保	新增任务
149	城桥镇	2022	乡道	兴家南路	K0+000	K2+020	四级	完善路网布局	3.5	2.0	提档升级			确保	新增任务


六、乡、村道建设项目修编实施计划表

序号	所属镇	开工年份	规划行政等级	道路名称	起点	讫点	技术等级	功能作用	规划路面宽度 (m)	里程 (km)	项目类型 (新建/改建/提档升级/安全隐患整治)	工程建设投资 (万元)	总投资 (万元)	项目迫切程度 (确保/预备)	备注
150	中兴镇	2022	乡道	汲浜北路	K3+130	K3+783	三级	完善路网布局	7.0	0.7	提档升级	300.0	300.0	确保	新增任务
151	横沙乡	2022	乡道	永江路	K0+000	K1+520	四级	完善路网布局	5.0	1.5	提档升级	400.0	400.0	确保	原有任务
152	横沙乡	2022	乡道	新永路	K0+000	K1+000	四级	完善路网布局	3.5	1.0	提档升级			确保	新增任务
153	横沙乡	2022	乡道	富民中心路	K0+000	K0+730	四级	完善路网布局	3.5	0.7	提档升级			确保	新增任务
新建小计										8.3	17162.8	23464.7			
改建 (设施量内) 小计										0.0	0	0.0			
改建 (设施量外) 小计										0.0	0	0.0			
提档升级小计										334.7	66404.6	66404.6			
总计										343.0	83567.3	89869.3			


规划意见征询单（一）

规划名称	《崇明区道（公）路近期发展规划（2021-2025）》
<p>（一）存在问题中建议增加林地搬迁。目前，道路建设涉及的林地征占用和搬迁已成为林地行政审批中占比最大一项。按照市级要求，使用林地需遵循“占一补一”原则。随着耕地保护管控日益严格，“十三五”缺少还林地的现象日益凸显，“十四五”将更难落实还林地。</p> <p>（二）保障措施中第5点“部门配合”（1）中，“在城市道路和公路建设同时落实绿化、防噪等环保措施”建议删除“绿化”。在“十四五”道路建设中，如不代征绿化和廊道用地，将难以通过“土地流转”进行道路沿线的植树造绿。</p>	

规划意见征询单（二）

规划名称	《崇明区农村公路建设规划（2018-2022）中期调整》
<p data-bbox="427 409 491 481">无</p> <p data-bbox="890 1704 1050 1749">单位盖章：</p> <p data-bbox="906 1787 1193 1832">2020年 月 日</p> 	

规划意见征询单（一）

规划名称	《崇明区道（公）路近期发展规划（2021-2025）》
<p data-bbox="287 436 478 526">无意见。</p> <p data-bbox="837 1601 1189 1915">单位盖章： 2020年10月27日</p>	

规划意见征询单（二）

规划名称

《崇明区农村公路建设规划（2018-2022）中期调整》

建议：

布局重点，推进任务计划时，能提前与区农业农村委沟通，重点聚焦，市区级乡村振兴示范村配套农村公路的建设。

单位盖章：

2020年10月27日

